

Муниципальное бюджетное общеобразовательное учреждение
Орловская средняя общеобразовательная школа №1

Эколого-краеведческий альманах

МАНЫЧ

Станица Орловская
2012

Оглавление

ЧТО ТАКОЕ МАНЫЧ?.....	2
ИСТОРИЯ ВОСТОЧНОГО КОННОЗАВОДСТВА (Александровская Ксения).....	3
ИСТОРИИ РАЙОНА - НЕИЗВЕСТНЫЕ СТРОКИ (Нарбут Елена).....	16
ФАНТОМЫ МАНЫЧЕСКИХ СТЕПЕЙ (Коденко Виктор).....	39
МОЙ МАНЫЧ(Трофимова Елизавета).....	49
КАНАЛ «ЕВРАЗИЯ» ЗА И ПРОТИВ. (Парасочкина Дина, Лушкова Анастасия).....	70
МАНЫЧ: ПУТЕШЕСТВИЕ ВО ВРЕМЕНИ (Волохов Анатолий)	76
ПОЧТИ ЗАБЫТЫЕ СОКРОВИЩА (Шлякова Ульяна).....	81

Маныч – удивительное, необычно звучащее, чуждое слово оставленное кочевниками, обитавшими здесь сотни лет назад. Для кого-то просто звук, для кого река, озеро, но для жителей района Маныч понятие более широкое чем просто географический объект.

Маныч это огромные тюльпаны, ковыли, полынь, шипение змей и клекот орлов, обрывы и стальная гладь негостеприимных волн. Маныч это бескрайняя, неласковая выжженная солнцем степь, сверкающая светлыми линзами сухих соленых озер и марево в прозрачной дымке которого прячутся древние Улькигоры. Маныч это живительная влага, крики птиц и клинья журавлей, исчезающие в бескрайнем небе где-то на юге. Маныч это снежный буран и жесткий наст режущий лапы седым степным волкам, это куропатки потрошашие прошлогодние скирды, лиса мышкующая на озимых, балки, камыши и ветер, ветер, ветер....

Маныч - это 200 лет русской истории в ногайской степи, это колокольный звон, летящий над водной гладью вялотекущей степной речки, это первая школа в районе, соляные прииски, казаки, кони, распаханная степь, пруды и рощи мирный труд и война. Здесь Суворов громил ногайцев, красные и белые рубились в беспощадной схватке в 19-м, а в 43-м здесь наши 34-ки вступили в неравный бой с немецкими танками и... Сгорели, но немцы не прошли.

Маныч - это умирающие хутора, осиротевшие степные колодцы – худуки, пересохшие реки, кошары одиноко стоящие в бескрайнем поле, отары овец добывающие то, что когда-то называлось степью, это тяжелый труд жителей живущих на этой земле и ... Скифские курганы тысячелетия наблюдающие за бренностью человеческого существования, точно знающие, что все пройдет а они и Маныч останутся.

Для нас Маныч не просто географический объект с четко очерченными границами, да и как можно ограничить движение ветра, несущего полынную пыль, ручьев весной спешащих по балкам к Салу, Манычу, Гашуну и Куберле. Где же он начинается Маныч? Да там где асфальт сменяет разбитая грунтовая дорога, где озимая пшеница сменяется полынью и ковылем, где степной зверь на пыльной дороге с вызовом смотрит на чужаков, решивших потревожить его покой, где амброзию вытесняет типчак, а тюльпан растет не аккуратной клумбе, а просто в степи как обычная трава.

Представленная вам книга является первой попыткой провести комплексное исследование востока Орловского района – всего того, что мы называем Манычем. В книге представлены исследовательские работы учащихся школы, выполненные под руководством учителя биологии Александровского С.В.

«Отечество-2011»

ИСТОРИЯ ВОСТОЧНОГО КОННОЗАВОДСТВА
(История коневодства Орловском районе Ростовской области)
(номинация Летопись Родного края)

Александровская Ксения Сергеевна
11 «а» класс
МОУ Орловская средняя
общеобразовательная школа №1
п. Орловский Орловского района
Ростовской области

Руководитель:
Александровский Сергей
Владимирович
тел.: раб. 8(6375)31186
сот.89185879327

ст.Орловская
2011

История Восточного коннозаводства (История коневодства в Орловском районе 1818-2010).

План:

Введение

- Методика проведения исследования.
- Краткая история Восточного коннозаводства
- Коневодство в XIX веке
- Коневодство в XX веке
- Современное состояние коневодства
- Выводы.

Использованная литература и источники

Приложения:

История возникновения пород, выращивавшихся на территории района.

Конный завод «Донской»

Карта расположения зимовников и конных заводов (в период с 1818 по 2010 гг.)

Введение

В этом году весь район отпраздновал 100-летие со дня основания станицы Орловской и начала массового переселения казаков на территорию Орловского района.

История Орловского района изучается школьниками уже десятки лет. Написаны, наверное, сотни работ о людях, событиях, датах истории района. Мы справедливо гордимся боевыми и трудовыми подвигами наших предков, помним фамилии первых атаманов и первых переселенцев на территории района, и как-то не задумываемся о том, что наша местность никогда не была необитаемой, что до первых переселенцев кто-то уже осваивал наши очень негостеприимные земли. Кто-то уже сражался с экстремальным климатом, отсутствием пресной воды, воровскими набегами из-за Маныча, кто-то дал имена всем многочисленным балкам и речушкам нашего района, прокладывал дороги и ставил межевые пирамиды в бескрайней степи. Кто это был? Монголы? Ногайцы? Калмыки? Конечно, нет! Это были русские табунщики, объездчики, управляющие зимовников, крепостные крестьяне – все они создали ту корневую систему – дороги, пруды, колодцы, водопои, посадили первые деревья – на которой уже 100 лет развивается наш район.

История частного коннозаводства в районе никогда не изучалась, и является ее неизвестной страницей с богатейшей историей. Многим из нас, живущим в XXI веке, лошадь кажется анахронизмом, ее приятно погладить, интересно прокатиться. Роль и значение лошади в донской истории позабыты и сведены к банальной перевозке грузов, всадников и пахоте. Забыто, что конь это не только друг. В XIX веке конь был таким же двигателем прогресса, как и автомобиль в XX веке. Именно лошадь дала основу той экономической мощи казачьих хуторов и станиц, что и по сей день отличает их от многочисленных крестьянских поселений. Считается, что автомобиль и трактор вытеснили лошадь, но и это не так. Возможно, где-то это и действительно так, но не у нас. Развитие коневодства на Дону имело свои взлеты и подъемы во все времена, и как это не удивительно дилетанту – сейчас коневодство переживает подъем. Выбор мною этой темы для исследования неслучаен. Еще мой далекий предок Усков Василий Осипович в 80 -90-х годах XIX века выращивал коней на зимовниках 2-го Донского и Сальского округов, коневодством занимались его дети и внуки. Даже я уже более 4-х лет занимаюсь конным

спортом, и поэтому тема исследования для меня не только интересна, она позволила мне более подробно узнать о жизни моих далеких предков.

Основной целью работы считаю не только изучение развития коневодства в районе, но и изучение воздействия коневодства на образ жизни, хозяйственную деятельность, традиции жителей района.

Орловский район как административная единица существует менее 80 лет, при этом он многократно менял свои границы, а лошадей в нашей местности разводили столетия, поэтому при проведении своего исследования я все же иногда «выходила» за границы района.

Методика проведения исследования.

Проведение исследования по выбранной теме потребовало проведения работ по сбору материала в самых разных направлениях.

Сбор и систематизация материала по коневодству начала 50-х годов XX века, не составила большого труда, так как еще живы некоторые коневоды, их дети, соседи, кроме того сохранились документы в междуведомственном архиве района, статистические отчеты по сельскому хозяйству, отчеты ветеринарной службы района, подшивки районной газеты.

Гораздо большей проблемой стал сбор и систематизация материала по довоенному периоду и, особенно, по коневодству в XIX веке. Несмотря на то, что никаких свидетелей или их прямых потомков не осталось, все же удалось найти рукописные воспоминания ветеранов-участников гражданской войны, написанные еще в 60-х годах XX века, благодаря которым удалось восстановить фамилии и имена большинства коннозаводчиков, сопоставить расположение зимовников с современными населенными пунктами, составить представление о самих зимовниках и экономиях.

Не менее ценными источниками информации стали оцифрованные дореволюционные издания (Статистические описания земли войска Донского, Труды войскового статистического комитета, списки населенных мест и др.), находящиеся в свободном доступе на сайте Донской государственной публичной библиотеки, часть данных была обнаружена при изучении документов ГАРО (фонды 429, 301). Сопоставление материалов этих фондов с топографическими картами XIX и начала XX веков позволило «обнаружить» ранее неизвестные страницы истории хуторов, фамилий, географических объектов.

История развития коневодства Ростовской области в XX веке изучалась по многочисленным печатным источникам и Интернет-публикациям. Забытые и современные страницы развития коневодства в районе были восстановлены по материалам районной газеты «Степные зори», кроме того изучались документальные фильмы и видеорепортажи телерадиокомпании ДОН-ТР и районной телестудии «ОРТ». Весь собранный материал позволил составить достаточно полное представление об истории развития коневодства в районе и его значении для нашей истории.

Краткая история восточного коннозаводства.

Несмотря на то, что территория района была заселена еще столетия назад, официально история развития Восточного коннозаводства начинается с 1806 года, когда на отвоеванных у ногайцев землях Приманычья в составе Калмыцкого округа (самых калмыков туда Платов выселил еще в 1803 году) были образованы три улуса для калмыков, откочевавших из междуречья Дона и Донца и выделена земля для Донского частного коннозаводства[1]. На территории нашего района кочевали калмыки верхнего и нижнего улусов.

Коневодство было традиционным занятием калмыков, и кочевали они по берегам Маныча, Куберле, Сала и Гашуна. Кроме участков выделенных для калмыков, на территории района располагались участки Восточного Донского частного коннозаводства.

Всего было нарезано 158 участков (по 2400 десятин) севернее озера Маныч (земли нижнего запаса), и 39 участков (по 1200 десятин) в верховьях Сала (земли верхнего запаса).[16] Именно на этих участках предполагалось устройство частных зимовников.

Надо признать, что в целом эти участки были хуже калмыцких, так как, за редким исключением, они не располагались по берегам рек, а располагались на балках, которые впрочем, можно было запрудить.[11]

Первые русские зимовники на территории района появились в 1818 году. Основаны они были генерал-майором Ильёй Чернозубовым в 1818 году [5], есаулом Ильёй Сариновым в 1819г. [6], майором Лотошниковым в 1818г. и 1824г. [8], генерал-лейтенантом Василием Иловайским в 1825 году [7], генерал-майором Тимофеем Грековым 1818г. [9], войсковым старшиной Федором Поляковым в 1819 [10]. На первоначальном этапе развития коневодства лошадей разводили табунным методом. Табуны круглый год паслись в степи, приходя на водопои. По данным Сухорукова [13] в 1822 году на территории частного коннозаводства (у заводчиков) было всего 11364 лошади, у калмыков 23730. Зимовников было мало, в 429 фонде ГАРО на территории Восточного коннозаводства (по северному берегу Маныча, в пределах ныне существующего Орловского района) до 1860 года мне удалось обнаружить описания чуть более 15 зимовников (из них принадлежали Чернозубовым – 3 зим., Сариновым – 3 зим., Иловайскому – 2 зим., Грековым – 2 зим., Поляковым – 2 зим., Мартыновым – 2 зим., Лотошниковым, Коньковым, Андриановым – по 1 зимовнику) большая часть из которых была основана после 1841года.

Основную массу населения зимовников составляли калмыки работавшие табунщиками. По данным переписи в 1859 году на территории округа проживало 21162 калмыка русских проживало всего 90 человек [16]. В 1859 на частных зимовниках выращивалось 48455 лошадей и 34307 у калмыков.[указ. соч.] За 30 лет 4-кратный рост, при том, что общая численность лошадей на Дону за тот же период уменьшилось на 42639 лошадей, поэтому можно предположить, что коневодство на зимовниках Восточного коннозаводства стало единственным способом увеличить численность конского состава на Дону, так как на территории войска активно развивалось земледелие, количество пастбищ резко сократилось, а население возросло. И если в 1822 году в среднем на одну семью приходилось 4,4 лошади, то в 1859 году только 2. [указ. соч.]

Проблема развития коневодства стояла достаточно остро, но низкая доля русского населения, постоянные набеги астраханских калмыков делали сложным развитие коневодства на наших землях, поэтому во второй половине XIX века Войсковым правлением выделяются десятки участков, разрешается использование в качестве табунщиков казаков из русских станиц, начинается заселение крестьянами земель Царицынско-Ставропольского тракта, приманычья. На месте казачьих застав были основаны населенные пункты [3]. В этот период появляются новые зимовники Казинцевых, Корольковых, Пишвановых, Супруновых, Безугловых, Букреевых и др.[указ. соч. стр. 39].

По данным переписи 1873 года на территории округа в 101 зимовнике проживало 2684 человека, в основном русских [14]. На зимовниках в этот период содержалось 56308 лошадей у заводчиков и 45550 лошадей у калмыков[17]. Новые владельцы зимовников развивали не только свои табуны, но и скупали разорившиеся зимовники, становясь полноправными арендаторами участков в тысячи десятин земли. На этих землях селились крестьяне-переселенцы из Таврии и центральной России, коневодство стало развиваться гораздо медленней, зато начало развиваться сельское хозяйство. В этот период на участках зимовников Грекова, Иловайского, Андриянова, Пишванова, Безуглова появились крестьянские поселения.[2] По данным Е.Савельева на арендованных у заводчиков землях к 1915 году в юрте станицы Орловской проживали 6259 крестьян. Самое крупное крестьянское поселение – Каменная Балка насчитывало 1758 душ.[13]

По утверждению Богачева [18], в предреволюционный период на территории Восточного коннозаводства было около 60 тысяч лошадей во владении заводчиков и около 30 тысяч во владении калмыцких кочевий. С началом гражданской войны частное коннозаводство пришло в полный упадок. Зимовники были разграблены, племенных коней реквизируют красные и белые.

На месте бывших зимовников уже с начала 1920 года начали обустраиваться многочисленные коммуны и хутора. Это неудивительно, так как на каждом зимовнике были 1-2 пруда, колодцы, рощи, крупные строения (конюшни) и дома, оставшиеся без владельцев. Коммуны были основаны на месте зимовников Подкопаева, Лисицких, Безугловых, Верховилова, Байздренкова, Журавлева, Чернозубова, Полякова, Михайловского [2].

Возрождение коннозаводства на Дону началось по инициативе командарма Первой Конной Армии С.М.Буденного. Приказом Реввоенсовета Республики № 2527 от 20 ноября 1920 года организуются военные конные заводы, объединяемые Управлением коневодства и коннозаводства на Дону и Северном Кавказе. На это управление возлагалось руководство и наблюдение за изъятием из войск Кавказского фронта, а также из совхозов и советских учреждений, племенных лошадей для организации конезаводов и заводских конюшен. Отлавливали одичавших коней, бродивших небольшими группами по степям. Занимались этим и бывшие коннозаводчики. Среди них наиболее известным был небогатый коннозаводчик Я.А. Лисицкий. Лошадей собирали и опознавали, устанавливали места их рождения и происхождения. Эту работу могли выполнить только люди, достаточно хорошо знакомые с донским коннозаводством. Лошадей опознавали по таврам. Несмотря на то, что восстанавливали Донскую породу в основном специалисты с частных зимовников, доверяя им, да и казачьему населению, не было.[24] Первые 3 конных завода на территории области были основаны на территориях никогда не входивших в состав войска Донского (Сальский, Целинский и Зерноградский район), из основанных позднее 8 заводов только два (Зимовниковский и Пролетарский) располагались на землях Восточного коннозаводства[там же].

К началу войны 1941 г. работа военных конных заводов была полностью отлажена. На заводах содержалось 8023 кобыл. В 1943-1944 годах было создано еще 4 завода. Но для конницы это была последняя война. К 1950 году в Ростовской области было 15 конных заводов, 132 племенные фермы. Общее количество коней составило 84699 голов, из них кобыл 25921 голова [26]. Вроде бы много, но это меньше, чем содержалось только на землях восточного частного коннозаводства в 1873 году.

В 1953 г. было принято решение о прекращении деятельности военных конных заводов. Часть конных заводов была ликвидирована, часть - преобразована в зерновые и животноводческие совхозы. Статус государственных конных заводов остался за заводами, где было сосредоточено наиболее ценное племенное поголовье. В Ростовской области это конные заводы им. Буденного, им. Первой Конной Армии, им. Ворошилова, им. Кирова.[указ. соч.]

Несмотря на это племенное коневодство не остановилось. Все хозяйства еще активно использовали конскую силу и, конечно, занимались разведением коней. Для племенной работы брались в основном донские и буденновские лошади.

В Орловском районе лучшая конюшня принадлежала колхозу «Имени 2-й пятилетки», где «Начоном» работал Чекин Валентин Корнеевич. Сам потомственный казак, бросивший школу в 8 классе, только потому, что была возможность устроиться на конюшню, он всю жизнь проработал в конюшне колхоза. Работа была довольно успешной, скрещивали в основном Буденновскую и Донскую породу с чистокровной верховой. Племенных лошадей продавали, в том числе и за границу.

Содержались Орловские лошади и на Ростовском ипподроме, где составляли серьезную конкуренцию племенным коням Буденновского конного завода. Проводились ежегодные скачки и на Орловском ипподроме. К сожалению, после смерти Валентина

Корнеевича Чекина в колхозе не нашлось достойного продолжателя его дела, и конюшня быстро утратила свои позиции [23]. Но его сын Алексей Валентинович, работавший в то время в совхозе «Ленинец», достиг первых международных успехов в 1983 году, когда принадлежавший ему конь Градус, взял Гран-при в Поддубицах.

К 80-м годам лошадь как средство передвижения и перевозки грузов практически утратила свое значение, но все равно в каждом колхозе были свои конюшни

На рубеже эпох в 1993 году в Орловском районе существовали следующие конфермы [15]:

Хозяйство	Год образования фермы	Порода	Количество конематок
к-з Родина	1932 г.	Буденновская	65
к-з им.ХХ-го Партсъезда	1929г.	Буденновская, Донская	76
с-з «Ленинец»	21.08.1990г пр.№161	Буденновская	31
с-з«Новоселовский»	Около 1926 г.	Донская	35
с-з Майорский		Донская	25
с-з Маныч	1992	Донская на кумыс	35

Все хозяйства переключились на выведение спортивных лошадей, и несмотря на то, что официально выращивались Буденновские и Донские, доля «английской» крови у них составляла почти 100%. Все это заставило руководителей всерьез задуматься о смене направлений деятельности – развитии элитного коневодства. Удалось это на одном из самых молодых конных заводов области.

История конного завода «Донской» начиналась в 1999 году с покупки племенной конфермы в хуторе Островянском. Конферма специализировалась на разведении лошадей буденовской породы и получило статус конного завода только 19 декабря 2002 года

Чистокровное отделение изначально комплектовалось за счет лошадей отечественной селекции, однако в 2001 году политика кардинально изменилась. Главной причиной этого стало отсутствие хороших племенных лошадей русской селекции по приемлемым ценам. Поэтому завод стал первым российским коневодческим хозяйством, отправившим своих представителей на зарубежные аукционы. Первый успех праздновали уже в 2001 году. Жеребец ГРЕБЕНЬ одержал победу в ростовском Дерби, а затем выиграл и престижный приз в Чехии, оказавшись первой Российской лошадью международного класса в новом тысячелетии. Это было начало.

В общей сложности с 2004 по 2009 год лошади конного завода «Донской» выиграли в Москве 45 групповых скачек, обеспечив себе солидное преимущество по этому показателю перед всеми остальными. В 2008 году «Донской» был признан лучшим в России коневодческим хозяйством чистокровного направления и удостоен звания лауреата Национальной премии в самой престижной номинации «чистокровное коневодство».

В настоящее время на территории района развивается спортивное коневодство не только на конном заводе Донской, но и в конюшнях частных владельцев.

	Основан	Порода
Конзавод «Донской»	2003г	Буденновская, чистокровная
Ч.вл.Лопатько (х.Островянский)	Ю.П. 2004г.	Буденновская, чистокровная

Ч.вл. Бондаренко С.В п.Красноармейский (Куберле)	2003	Буденновская, чистокровная
Ч.вл. Алексеев (п.Орловский)	2006	Буденновская
Конюшня детской спортивной школы	2006	Буденновская, донская

Выводы

Таким образом, на протяжении уже почти 200 лет восток Ростовской области и, в частности, Орловский район являются очень значимыми центрами коневодства в Российской Федерации. Несмотря ни на какие события в истории страны лошадь, всегда оставалась не только одним из главных символов нашего края, являясь важным объектом экономической деятельности, но и объектом почитания многочисленных любителей конного спорта.

Частное коневодство в период с 1818 по 1884 год (год основания Сальского округа) создало материальные и экономические предпосылки для заселения ранее неосвоенных территорий. Разведение и продажа лошадей было прибыльным бизнесом, для которого требовались корма, строительные материалы, многочисленные рабочие руки – все это вынуждало конезаводчиков развивать растениеводство, строить конюшни, жилые строения, плотины, оборудовать колодцы, водопой, артезианские скважины и многое другое, а значит и создало необходимую инфраструктуру для массового переселения на наши земли в XX веке.

В своем развитии на территории Восточного коннозаводства племенная работа проходила в направлении от табунного воспроизводства выносливых ногайских, карабахских, персидских, турецких полукровок к индивидуальной племенной работе по выращиванию чистокровных лошадей Донской, Буденновской и Чистокровной верховой пород.

Лошади, выращивавшиеся на востоке Ростовской области, всегда соответствовали самым высоким требованиям к лошади на данном периоде исторического развития.

Использованные материалы.

1. Александровская Л. «Судьбою связаны одной. История Сальского казачьего округа» Элиста ЗАОр НПП «Джангар», 2009- 636с.
2. Александровская Л.П. «Истории строки» ООО «Ростиздат», Ростов-на-Дону 2004 - 640с.
3. Во имя будущего ремонтненской земли (юбилейное издание). Элиста ЗАОр НПП «Джангар», 2007-320с.
4. ГАРО Ф.429, оп.1, д.670, Межевая книга «О содержании конских табунов» 1840 год.
5. ГАРО Ф.429, оп.1, д.887, «О зимовниках поручика Ивана и корнета Михаила Чернозубовых».
6. ГАРО Ф.429, оп.1, д.878, «Об отводе земли наследника есаула Ильи Сарина».
7. ГАРО Ф.429, оп.1, д.882, «Дело об отводе 2-х участков земель генерал-лейтенанту Василию Иловайскому на 1000 поголовья лошадей».
8. ГАРО Ф.429, оп.1, д.891 «Дело об отводе участка земли майору Алексею Лотошникову на 1500 поголовья лошадей, из пространства назначенного для попаса частных конских табунов».
9. ГАРО Ф.429, оп.1, д.892 Дело об отводе участков земли есаулу Евдокиму Тимофеевичу Грекову на 500 поголовья лошадей.
10. ГАРО Ф.429, оп.1, д.897, Дело об отводе участка земли войсковому старшине Федору Полякову на 1000 поголовья лошадей, из пространства назначенного для выпаса частных конских табунов.

11. ГАРО Ф.429, оп.1, д.883, Дело об отводе земли штаб ротмистру Венедикту Конькову
12. ГАРО Ф.429, оп.1, д.890, Дело об отводе зимовника поручику Петру Чернозубову на 1000 поголовья лошадей.
13. Е.Савельев «Крестьянский вопрос на Дону в связи с казачьим», Донская епархиальная типография. Новочеркасск 1917-77с.
14. Список населенных мест области войска Донского по переписи 1873 года. Областная войска донского типография, Новочеркасск 1875г.-274с.
15. Справка Орловского междуведомственного архива от 9.11.2010г.
16. Статистическое описание земли Донских казаков составленное в 1822-1832 годах. Издание Областного Правления Войска Донского. Областная войска донского типография, Новочеркасск 1891-301с.
17. Статистическое описание земли области войска Донского. Издание Областного Правления Войска Донского. Областная войска донского типография, Новочеркасск 1884-761с.
18. Очерки географии Всевеликого Войска Донского. Издание отдела народного просвещения Всевеликого войска Донского. Новочеркасск 1919-520с.
19. Труды областного войска донского статистического комитета. Выпуск 2. Н.А. Маслаковец «Статистическое описание кочевья Донских калмыков», Областная войска донского типография, Новочеркасск 1874-181с.
20. В работе использованы следующие карты: 10-тиверстная карта Стрельбицкого лист77 (изд. 1868г.), Карта-Дорожник войска Донского 1887 (в редакции 1908 года), 2-х верстная карты Шуберта лист XXIX-21, карта Сальского округа из атласа Маркса (1903 год), карта Стрельбицкого лист 77 (в редакции топографического отдела 10-й красной армии 1919 год), схематическая карта Орловского района (в редакции на 18.10.1946 года), EASTERNEUROPE 1:250000 n138-4, SERIES №501
21. Электронный архив музея МОУ ОСОШ №1 Ф.4 оп.1, д.4 «Дикое поле»
22. Электронный архив музея МОУ ОСОШ №1 Ф.4 оп.1, д.4 «История п. Красноармейский»
23. Материалы бесед с Александровским В.Е., Медяниковым И.М., Чекиным А.В., Соловьевым А.А.
24. <http://www.donchak.ru>
25. <http://ru.wikipedia.org>
26. <http://www.equestrian.ru/>

Приложение 1

Основные породы, выращивавшиеся на территории района.

Донская порода лошадей.

В первой половине XIX века на территории района выращивались в основном лошади Донской породы. Самая донская порода по Номикосову [17] «*Выражение «Донская порода» собственно говоря ничего собой не представляют донские лошади в массе не представляют ничего особо характерного, не отличаются постоянством признаков, не передают своих форм и качеств неизменно из рода в род, а потому мы берем на себя смелость утверждать, что донской породы, в тесном смысле этого слова, нет.*».

Действительно, в первой половине XIX века на территории района сложилось два основных типа Донской лошади – Задонская (как результат селекции многочисленных коннозаводчиков, пытавшихся улучшить, впрочем без особой системы и успеха, донскую «приливая ей, то Английскую, то карабахскую, верховую кровь. Такой тип Донской лошади разводился на большинстве зимовников района, из которых лучшими считались лошади на зимовниках Грекова, Иловайского, Лотошникова [18].

Второй тип лошади Маштаки более характерен для зимовников 2-го Донского округа и калмыцких кочевий. Маштак чисто донская лошадь, немного грузная, не очень резвая, но в отличие от породистых и быстрых способная нести «не жалкого, истомленного факира – жокея, а взрослого человека в полном вооружении» [17]. Именно эти лошади были основой донской породы и поставлялись десятками тысяч в русскую армию. К сожалению, к концу XIX века донских коннозаводчиков десятилетиями выращивавших Донских лошадей, начали вытеснять пришлые торговые казаки (Супруновы и Корольковы) и даже крестьяне (Пишвановы, Безугловы), которые первоначально не прилагали серьезных усилий к улучшению породы, занимаясь коневодством лишь для того, чтобы получить огромные земельные угодья по льготным ценам. Но к концу XIX века, под влиянием армейских ремонтеров покупавших лошадь по экстерьеру, а не выносливости, все новые коннозаводчики начали племенную работу по скрещиванию Донской лошади с Чистокровной Верховой. Эта работа привела к созданию Донской породы лошадей (не путать с Донской лошадию). И Номикосов в 1884 году, и Богачев в 1919 говорят о том, что коневодство гибнет. Это не совсем правильно – исчезла проверенная столетиями Донская лошадь.

К началу XX века на территории восточного коннозаводства сохранился лишь один зимовник Подкопаева [18], на котором разводили Донскую лошадь, на всех остальных в основном разводили Донскую породу, т.е. английских полукровок с примесью Донской лошади, зачастую весьма удачно. На Всероссийской выставке 1910 Донская порода была признана таким же национальным достоянием, как и порода Орловских рысаков [24]. К сожалению, отбор лошадей для обновленной Донской породы проходил чисто по внешним параметрам, зачастую при этом не учитывалась выносливость, способность долгое время находиться на подножном корме, способность переносить экстремальные погодные условия – т.е не учитывались главные признаки Донской лошади.

Дальнейшая участь большинства лошадей этой породы была печальна. Первая мировая война нанесла серьезный ущерб, но все же не поставила породу на грань выживания, а гражданская война, бесконтрольные реквизиции лошадей из зимовников, засуха, бескормица и голод 1921 года свели численность породы до нескольких сотен. С тех пор никогда Донская порода уже не была столь массовой породой, хотя...именно Донская порода дала начало самой известной породе лошадей в XX веке....

Буденновская порода

После практически полного уничтожения поголовья Донских лошадей в 1921 году встал вопрос о выведении новой породы офицерской лошади, способной к тяжелой работе, табунному содержанию, спокойной, смелой и очень выносливой, так как опыт гражданской войны показал, что конная атака может продолжаться до 5 км., и лошадь при этом не должна снижать темпа движения

Новая порода стала создаваться в начале 20-х годов, за ее основу брались чистокровные верховые (английские) лошади и лучшие кобылы Донской породы. Проблема состояла в том, что породистых донских кобыл не осталось, поэтому в начале 20-х годов активно велись поиски сохранившихся лошадей Донской породы и восстановление этой породы. Основой для породы стали Буян, 1916 года рождения, и Бордо, 1918 года [25], именно от них пошли Донские кобылы которых скрещивали с лучшими английскими жеребцами.

Из 70 опробованных жеребцов только Симпатьяга, Кокс и Инферно — стали отцами родоначальников Буденновской породы. Породистых лошадей разводили на заводах Сальского, Дубовского, Кировского районов, а для нужд армии и хозяйства разводили полукровок обладавших уникальной выносливостью, доброжелательным нравом и неприхотливостью.

В Орловском районе были фермы в каждом хозяйстве, но лучших спортивных лошадей разводили на ферме колхоза «Им 2-ой пятилетки». Единственным их

конкурентов являлись лошади колхоза «Большевик» с конюшни основанной директором колхоза Николаем Роотом (немцем по национальности). Обе конюшни пережили войну, эвакуацию в Казахстан и вернулись на Родину, но в начале 50-х вспышка сибирской язвы «уничтожила» конюшню колхоза «Большевик».

В целом надо признать, что на территории района, по крайней мере до 80-х годов XX века, Буденновскую породу «недолюбливали» и предпочтение отдавали Донской. Рост численности Будёновских лошадей начался лишь тогда, когда хозяйства занялись разведением спортивных лошадей.

Приложение 2

Конный завод «Донской»

С 2001 года директором ООО «Донской» работает Медяников И.М., под руководством которого ООО «Донской» добился больших успехов. В коллективе работает более 100 рабочих и специалистов, и главное, что объединяет всех работающих это любовь к лошадям, которая у большинства из детства.

Первоначально конный завод не имел своего тренотделения в Москве, где как считалось испытывались лучшие чистокровные лошади России, но к 2004 году кони завода «доросли» ип до уровня Центрального Московского импподрома (ЦМИ).

1. ЦМИ-2004 год.

Столичный дебют «Донского» произвел настоящий фурор. Вряд ли кто-либо ожидал, что новички окажутся способны конкурировать с лучшими конными заводами России. Тем более, что многие авторитетные специалисты явно не скупилась на откровенно негативные прогнозы, о которых в последующем старались не вспоминать.

По итогам своего первого столичного сезона конный завод «Донской» занял в 2004 году третье место по общей сумме выигрыша, при этом, не имея в своей конюшне лошадей 4-х лет и старше. Гнедая воспитанница «Донского» - БЭТТЕНА тогда выиграла в Москве около 400,000 рублей. Она одержала победы в призах «Города Москвы» и «Арайвы», заняла второе место в центральной скачке для 3-х летних кобыл - Всероссийском Оксе; была третьей (голова в голову) в двухмиллионном Кубке Насибова, где встречалась с лучшими лошадьми России. И ни разу не оставалась за чертой призеров.

В целом, первый же столичный успех позволил дончанам выявить 7 лошадей «московского» класса. Участвуя в самых престижных «групповых» скачках, подопечные «Донского» выиграли 3 из них и 18 раз были в призерах.

[И-2005 год

Следующий 2005 год стал годом триумфа «Донского», выигравшего в Москве девять традиционных призов, в числе которых были две скачки высшей категории (первой группы) — «Большой Приз» для лошадей 2-х лет и приз С.М. Буденного. Сумев впервые в своей истории добиться подобного успеха, дончане обзавелись и двукратной чемпионкой непобедимой Р.А. ДРУЖБОЙ, обеспечившей себе титулы лучшей 2-летней импортированной лошади.

Сезон 2005 года так же принес «Донскому» второе место в самой престижной и дорогостоящей российской скачке - международном призе «Президента Российской Федерации». Розыгрыш этой 5-миллионной скачки проходил в Казани, где защищавший цвета Ростовской области МУМИЙ ТРОЛЛЬ, оставив «за бортом» лучших лошадей России и СНГ, возглавляемых хорошо известным АКБАШЕМ, который в 2003 - 2004 годах был дважды признан в России «Лошадью Года».

Сумев выиграть в 2005 году более 1 миллиона рублей, Мумий Тролль стал первым «миллионером» конного завода «Донской», и единственной 3-летней лошадью, сумевшей одолеть легендарного Акбаша.

3. ЦМИ - 2006 год

Почин Мумий Тролля в 2006 году поддержала блистательная ЛЕДИ ЛЕКСИНГТОН, первая в России представительница слабого пола, заработавшая на

скаковой дорожке 1 миллион рублей. Она же стала и очередной чемпионкой «Донского» - лучшей в России в числе импортированных 3-летних кобыл.

Столичный сезон 2006 года лошади «Донского» завершили с десятью победами в традиционных призах. В активе «Донского» - Всероссийский ОКС, «Кубок Н.Н. Насибова», приз «Аналоничной», «Критериум», а также призы: «Реки Кубань», «Летний», «Струны», «Пробный» (ж), «Осенний» (к), и «Вступительный». Украшением сезона стала и победа СЕРОГО КАРДИНАЛА в престижном «Гран-при Радио Монте-Карло», одержанная в присутствии многочисленных представителей столичной богемы.

В 2006 году успех сопутствовал и ростовскому отделению «Донского». Список заводских достижений пополнился третьей победой в ростовском Дерби, а так же третьим подряд призом «Министерства СХ РФ». Победа в ростовском Дерби имела особое значение для завода, ведь ростовский дербист ФОН-ДЕФ был первой рожденной в «Донском» чистокровной лошадейю

4. ЦМИ - 2007 год.

Скаковой сезон 2007 года не был для конного завода «Донской» столь же впечатляющим, как два предыдущих. Причинами этого, как считали многие специалисты, стали позитивные изменения в политике некоторых коневладельцев. К таковым следует отнести не только более взвешенный подход к приобретению лошадей на зарубежных аукционах, но и улучшения кадрового и организационного плана, способствовавшие выравниванию стартовых позиций противоборствующих конюшен. Была здесь и третья причина, состоявшая в том, что в «Донском» решили несколько снизить нагрузки на лошадей 2-х лет.

Четыре победы в традиционных призах (общекомандное второе место по этому показателю), как показалось многим, стали сигналом к обострению конкурентной борьбы, и ослаблению позиций «Донского». Но весной 2008 года в «Донской» поступило множество предложений от потенциальных покупателей, желающих приобрести тех самых двухлеток, которые, несмотря на относительно скромные достижения, получили высокие оценки специалистов.

«Донской» ушел на зимний перерыв, отправив в завод лучшую из импортированных 3-летних кобыл АЛЕНУШКУ, в послужном списке которой, при пяти стартах, числились две победы - в призах «Аналогичной» и «НКС», а так же три вторых места -- во Всероссийском Оксе и призе «Арагвы», где она уступила в общей сложности менее 1А корпуса. Вновь блеснул в 2007 году и победитель приза «Вступительного» Мумий Троль, финишировавший вторым в призах «Президента Российской Федерации» и «Министра СХРФ».

Но самыми значительными достижениями в «Донском» считали не победы, а призовые места, занятые выращенным в хозяйстве ГАЛЬЕГО во Всероссийском Дерби, призах «Анилина» и «Открытия».

5. ЦМИ - 2008 год.

В 2008 году 3-летние жеребцы «Донского» имели подавляющее преимущество перед сверстниками. СЕРЕБРЯННЫЙ БОР выиграл призы «Гран-при Радио Монте-Карло» («Открытия») и «Большой Летний», в то время как МОНОМАХ принес заводу долгожданную победу во Всероссийском Дерби, а также записал на свой счет призы «Спринтерский» и «Кубок Кремля».

Четырехлетний Гальего выиграл призы «Элиты» и «Дружбы Народов», а не имевшая в прошлом никаких заслуг АЛЬ ДЖАЗИ, после успешных стартов на юге доказала свой приоритет и в Москве, поставив точку в споре за титул лучшей в России импортированной 3-летней кобылы.

Особая миссия выпала на долю рожденной в «Донском» ФАТА-ФЛЕР, добившейся беспрецедентного успеха. Одержав три победы в Москве в групповых скачках и не имея поражений при пяти стартах, всероссийская чемпионка 2-летних кобыл

Фата-Флер стала первой 2-летней лошастью отечественной селекции, сумевшей превзойти зарубежных сверстниц за всю пятилетнюю историю активного импорта.

Еще большее значение для завода имел успех её отца ТУРБО СТОРМА, купленного «Донским» в США. По итогам испытаний первой ставки потомства Турбо Сторм с большим отрывом занял первое место в числе дебютировавших производителей и завоевал чемпионский титул в соответствующей категории.

Закончив скаковой сезон на ЦМИ с десятью победами в традиционных призах, пять из которых были одержаны на выращенных в заводе лошадях, «Донской» был признан лучшим в России коневодческим хозяйством чистокровного направления и удостоен звания лауреата Национальной премии. В это же время, в известнейшем зарубежном скаковом издании «Зорубред Тайме» была опубликована статья об успешном дебюте российского жеребца-производителя Турбо Сторма.

3 декабря, в Москве, в Министерстве Сельского Хозяйства РФ состоялась Вторая Всероссийская Конференция по коневодству. На конференции обсуждались насущные проблемы, а так же были вручены премии в самой престижной номинации «чистокровное коневодство» стал представляющий Ростовскую область конный завод «Донской».

6. ЦМИ - 2009 год.

Столичный сезон 2009 года оказался для «Донского» столь же успешным, как и предыдущий. Четырехлетний Мономах продолжил свою беспроегрешную московскую серию, одержав победу в самой престижной российской скачке — призе «Президента РФ». Вновь отличились и лошади, рожденные в конном заводе. Гальего записал на свой счет дубль в призе «Элиты», Фата-Флер выиграла призы «Супер Спринт» и «Король Спринта», в то время как другая дочь Турбо Сторма - БАТИСТАНА стала победительницей приза «Центрального Московского Ипподрома».

Достоинно выглядели и рожденные в «Донском» двухлетки. ИЗЫСКАННАЯ выиграла приз «Пробный», а родной брат чемпионки Фата-Флер - ФРАГРАНТ был вторым во всех четырех групповых скачках (включая центральный приз для 2-леток), в которых принимал участие.

В целом, половину престижных трофеев, завоеванных «Донским» в 2009 году, вновь добыли выращенные в хозяйстве лошади. В числе других российских коннозаводчиков, поддерживавших репутацию отечественных товаропроизводителей на главном ипподроме страны, оказался лишь конный завод «Восход», выигравший одну групповую скачку.

В общей сложности с 2004 по 2009 год лошади конного завода «Донской» выиграла в Москве 45 групповых скачек, обеспечив себе солидное преимущество по этому показателю перед всеми остальными российскими коневладельцами.

Приложение 3.

О конезаводчике Подкопаеве.

Среди множества конезаводчиков, разводивших коней на территории Орловского района, лишь несколько пользовались огромным уважением во все времена. Одним из них стал Иван Николаевич Подкопаев. Он стал единственным конезаводчиком о котором упоминают и специалисты по истории коневодства на Дону (Богачев В., Киборт М., Басов А., Ганулич А.) и люди, не имевшие непосредственного отношения к коневодству. В ходе работы, я встретила одну из статей известного русского журналиста Владимира Гиляровского. Отрывок из статьи очень интересно характеризует последнего производителя настоящей Донской лошади в нашей местности.

...Как-то с Г. Я. Политковским, еще по первым моим поездкам по зимовкам, заехали мы к лучшему коневоду Подкопаеву, которого я встречал, сравнительно еще молодым, у моего хозяина. Подкопаев был дружен с ним.

Тогда это был могучий, сухой богатырь — теперь же я встретил ожиревшего, но все еще могучего старика.

Интересный человек был Подкопаев. Человек романтический!

Зимовник Подкопаева в очень давние времена принадлежал какому-то казачьему генералу, а потом перекуплен был старым коневодом, у которого была единственная дочь, донская красавица.

Явился как-то на зимовник молодой казак, Иван Подкопаев, нанялся в табунщики, оказался прекрасным наездником и вскоре стал первым помощником старика.

Казак влюбился в хозяйскую дочь, а та в него. Мать, видя их взаимность, хотела их поженить, но гордый отец мечтал ее видеть непременно за офицером, и были приезжавшие ремонтеры, которые не прочь бы жениться на богатой коннозаводчице.

Отец раз и навсегда отказал простому казаку и удалил бы его от себя, если бы без него мог управлять зимовником.

Упорен был отец, но и дочь была в него: всем женихам отказывала.

Прошло десять лет терзаний двух влюбленных людей. Умер отец, и зимовник перешел к дочери. Только тогда, перестрадав десять лет, молодые поженились, и в память пережитых страданий Иван Николаевич Подкопаев, ставший владельцем зимовника, переименовал прежнее тавро.

Лошади с выжженным новым Подкопаевским тавром очень ценились и на Дону и в кавалерии, и долго еще встречались на Дону лошади прекрасных форм с Подкопаевским тавром: сердцем, пронзенным стрелой!

Не один раз заезжал я к Ивану Николаевичу: было что послушать от него, было чему поучиться по коннозаводскому делу. Не одну руководящую статью я написал с его слов!

Любил меня старик и жена его, могучая старуха, сохранившая былую красоту в сединах своих. Таких я видел только среди низового донского казачества, среди гребенцов, на Кубани, на Тереке в старые годы.

Я у него баловался с неукими, но это его не удивляло: так будто и быть должно. Но ни одного слова, ни намека на прошлое я от него не слышал, хотя, рассказывая о донских коневодах, он не раз упоминал мне имя своего друга, бывшего моего хозяина.

Памятью о старике осталась у меня огромная, тяжелая, плетенная из сыромятного ремня нагайка, которую он мне подарил как любителю охоты «в угон» — этой старинной, давно забытой казачьей и калмыцкой охоты.

— Владай! Еще сам холостым ее сплел, с полсотни волчаков ею захлестал, когда помоложе был! Теперь только сколько годов она без нужды висит, владай!

Той же осенью я обновил ее в нагайских степях.

В последний раз я виделся с И. Н. Подкопаевым в Ростове-на-Дону на конской выставке, в 1899 году.

ИСТОРИИ РАЙОНА – НЕИЗВЕСТНЫЕ СТРОКИ

(история заселения Орловского района в XIX-XX веке.)

(номинация *Летопись родного края*)

Нарбут Елена Сергеевна
11 «Б» класс МОУ Орловская
средняя общеобразовательная школа
№1
п. Орловский Орловского района
Ростовской области
Руководитель:
Александровский
Сергей Владимирович,
учитель МОУ Орловская средняя
общеобразовательная школа №1

тел.: 8(86375) 31-1-86 (служ.)
89185879327 (сот.)

ст. Орловская
2011

Введение

1. Методика проведения исследования.
2. Сальская степь и Приманычье.
3. Заселение степи:
 - Зимовники и первые поселения
 - Арендаторы
 - Казаки
 - Коммунары
4. Национальный состав и численность населения

Выводы

Литература и источники информации.

Приложения:

1. Список населенных пунктов на территории Орловского района
2. Результаты переписи 1926 года.

Введение.

В 2010 году исполнилось 100 лет со дня основания станицы Орловской и большинства крупных хуторов района, основанных казаками при массовом переселении в начале XX века. Большинство краеведов района в своих воспоминаниях описывали хозяйственную деятельность, персоналии, политические и военные события. Все исследователи истории района утверждают, что район является территорией, освоенной казаками, но хутора: Каменная Балка, Ребричанский, Новоселовка, Русский, Тавричанский и многие другие просто не могли быть основаны казаками, так как были основаны на землях Донского частного коннозаводства, а также на территории Намровской (нижнего улуса четвертой сотни) задолго до основания юрта станицы Орловской и образования Сальского округа Войска Донского. Кроме того большинство исследователей утверждает, что освоение наших территорий началось лишь во второй половине XIX века, но сотни курганов разбросанных по территории района «говорят» о том, что жизнь кипела в наших степях и тысячу, и две тысячи лет назад, и возникает масса вопросов: – куда же делись жители наших степей в средневековье, кто населял наши земли до казаков и калмыков, появившихся здесь на рубеже XVIII-XIX веков, кто же населял наши земли, и какой след остался на нашей земле от всех народов, заселявших некогда наши степи. Надо признать, несмотря на то, что жизнь здесь кипела, значительных исследований по истории заселения территории, на которой располагается Орловский район, не проводилось. Даже поверхностное изучение родословных (Букреевых, Роотов, Грундфестов, Бабичей, Грициных) проживавших в районе до революции, изучение названий многих хуторов (Зундово, Немецкая колония, Львов, Русский, Таврический) говорит о том, что нашу землю заселяли не только казаки. Поэтому, с целью восстановить историю заселения Орловского района, вспомнить о народах осваивавших наши земли, я и написала эту работу.

Методика проведения исследования.

Исследование событий значительно удаленных от настоящего времени особенно в удаленной сельской местности представляет серьезную проблему. Из всех округов Области Войска Донского – Сальский, на территории которого располагается Орловский район, - самый молодой и малонаселенный, но даже на территории этого округа станица Орловская самая молодая. Ни сама станица, ни ее хутора практически «не успели» попасть в донскую историю. И даже в начале XX века наши земли оставались Диким полем на карте войска Донского. Практически полное отсутствие церквей, дорог, водных путей сообщения, постоянных поселений делает весьма затруднительным изучение истории района. Основными сложностями в выполнении работы стало: отсутствие в

ГАРО данных о времени основания временных поселений на территории Сальского округа, отсутствие планов генерального межевания, относившихся к территории Сальского округа, отсутствие актов (в фондах Архива Новейшей Истории) на выделение земель для коммун и крестьянских поселений в первой половине 20-х годов XX века. Отдельной проблемой и стало определение границ района и хуторов, в разные периоды входивших в его состав. Эта проблема решалась при помощи различных справочников [1,2,3,]. Также мне пришлось использовать следующие источники информации: неопубликованные в 60-х годах XX века воспоминания старожилов Орловского района (Г. Татаренко, А.Сайгака, А. Кулинского, Н.Фирсова, С.Гаврилова), материалы из фондов Красноармейского исторического музея, Орловского краеведческого музея, музея Орловской средней школы №1, районного архива. Кроме того изучались книги по истории Ростовской области и Орловского района, Интернет-источники, исторические справки, составленные Орловским, Красноармейским, поселковыми советами, Алфавитные списки населенных мест Области Войска Донского, Северо-Кавказского края (1859г.,1873г.,1897г.,1915г., 1925 г.), Поселенные итоги переписи Северо-Кавказского края 1926г., Азово-Черноморского края 1935 г., архивные материалы ГАРО (из фондов №№301, 429), Статистические описания земли войска Донского (составленные в 1822 году В.Д.Сухоруковым, в 1884 С.Номикосовым и в 1900 году П.С. Балугевым), «Очерки географии Всевеликого Войска Донского, составленные В.Б. Богачевым в 1919 году, изучались карты различных эпох, проводился опрос старожилов п. Орловского, х. Волочаевского, Кундрюченского, Правобережного, Черкесского, Донского. Такое разнообразие изученных материалов, как мне кажется, позволяет составить более полное представление об истории заселения наших земель.

Сальская степь и Приманычье.

Традиционно в русской литературе территория нашей области называлась «Диким полем». Само понятие «Дикое поле» или просто «Поле» возникло еще в эпоху Киевской Руси и имеет две наиболее распространенные в настоящее время трактовки.

1. Дикое – потому, что незаселенное

2. Дикое – потому, что народы, обитавшие на его территории обладали «дикими», с точки зрения русских летописцев, нравами.

Несмотря на то, что оба утверждения с точки зрения русских летописцев верны - я с ними согласиться не могу – Поле не было «диким» уже хотя бы потому, что на территории района находится 502 кургана [4]. Это очень много для такого небольшого района. По данным донского историка Савельева [31] не все эти курганы захоронения, были и сторожевые, он же указывает на древние городища (возможно хазарские) (указ. соч.) и водопой с каменными корытами. Все это говорит о том, что наша местность была населена, в основном кочевниками, не оставившими после себя почти ничего кроме курганов, обломков посуды, каменных баб и «дурной славы» среди русского населения. Но наша нелюбовь к кочевникам, мне кажется не совсем справедливой, думаю, они были вполне адекватны своей эпохе, никому из нас не приходит в голову называть казаков – разбойниками, но персы и турки в XVII веке придерживались именно такого мнения. Татаро-монгольское нашествие вообще на сотни лет прервало всякую связь со степью. В русских «послемонгольских» источниках территория, на которой расположен Орловский район впервые упоминается в «Книге Большого Чертежа» в 1627 году. В это время на нашей земле кочевали ногайцы, отколовшиеся от Большой Ногайской орды в середине XVI и перекочевавшие из-за Волги в наши степи [32]. Основными занятиями их было кочевое скотоводство (овцы, лошади, верблюды), транзитная торговля [31]. и добыча соли на Манычских озерах. Проходили во время набегов через нашу территорию и другие кочевники. В документах Войска Донского чаще всего указываются Кубанские татары и Черкесы [27,28]. В начале XVII века на Волгу, а к 1648 году и в междуречье Волги и Дона откочевали калмыки из Джунгарии [5]. Ногайцы оказались в трудном положении – с

востока и северо-востока их начали вытеснять калмыки, принявшие русское подданство и заключившие военный союз с донскими казаками, с северо-запада и запада казаки начали осваивать левобережье Дона. А когда в 1701 году Петр I «отписал в казну» Бахмутские (ныне город Артем) соляные промыслы, где *"еще в 1683 году Сухаревские казаки соль в Бахмуте варили и неприятелю отпор чинили"* [33]. Казаки, жившие охотой и рыбалкой, оказались в трудном положении. Единственный реальный источник соли – озеро Маныч, по берегам которого кочуют ногайцы, а потому казаки были вынуждены начать вытеснять их с правобережья Маныча. К 1745 году императрицей Елизаветой правобережье Маныча было отдано под кочевье калмыкам [5]. Столкновения казаков, калмыков с ногайцами и союзными с ними Кубанскими татарами и черкесами происходили практически ежегодно. *Из приказа войскового атамана А. Иловайского «О разрешении желающим добывать соль на Маноцких озерах» ...А казакам приказывать в дву-сотые ватаги собираться по сей, а не той (левой) стороне Дона, при чем также накрепко смотреть, чтобы все казаки имели у себя исправными ружья, порох, и пули: ибо в прошлом 746 году чрез слабое смотрение и неосторожность Багаевской станицы атамана и казаков от кубанских татар трем человекам смертное убивство и одному взятие в полон* [27].

Материалы о татарских набегах «уведомление Войска Донского коменданта тражсента 1717 июля 21 дняСего июля 21 дня известно нам, Войску, .. от казака Понкрата максимова, ходил он, Понкрат, с казаками и атаманом на ногайскую сторону для обревизования шляхов, и напали на кубанских разбитых татар пеших и гнали за ними... [28].

Окончательно удалось вытеснить ногайцев и прекратить набеги с Кубани и Кавказа только после разгрома А.В. Суворовым ногайцев в 1783 году [4]. Окончательно территория Орловского района вошла в состав земель войска Донского лишь после генерального межевания 1766-1786 годов, что было закреплено в 1793 году жалованной грамотой Екатерины II, надолго определившей границы Войска Донского. Несмотря на то, что в войне с ногайцами и татарами калмыки были союзниками казаков, поведение их не сильно отличалось от поведения ногайцев. В литературе упоминаются десятки документов, в которых казаки жалуются на грабежи и разбои со стороны калмыков. К началу XIX века ситуация стала невыносимой и войско образовало Калмыцкий округ, переселив калмыков подальше от Дона, где на берегах Сала и Маныча были выделены земли для кочевья калмыков, которые были разделены на три улуса, в которые входило 13 сотен [5]. На нашей территории начали кочевать 1-ая (*Рыницынова*) и 4-ая (*Намровская*) сотни нижнего улуса и 4-ая (*Харьковская*) сотня верхнего улуса [30]. Несмотря на то калмыки занимались разведением лошадей, в целом закупаемых у них и выращиваемых на территории других округов лошадей Войску Донскому не хватало, поэтому после Отечественной войны 1812 года на землях частного коннозаводства стали появляться русские поселения – зимовники. Первые из них на территории района были основаны: генерал-майором Ильёй Чернозубовым в 1818 году [13], есаулом Ильёй Саринным в 1819 [14], майором Лотошниковым в 1818 и 1824 [15], генерал-лейтенантом Василием Иловайским в 1825 году [16], генерал-майором Тимофеем Грековым 1818 [17], войсковым старшиной Федором Поляковым в 1819 [18]. Конечно, зимовник сложно назвать постоянным населенным пунктом – их основатели в них не проживали и скорее всего даже не появлялись (так всеми делами зимовника Василия Иловайского руководил крестьянин (не казак!) Иван Курочкин, о чем в архивах сохранилась доверенность подписанная генералом [15], маловероятно, чтобы Тимофей Греков - зять Матвея Платова с 1813 по 1819 года командовавший Атаманским полком в Петербурге побывал на своем зимовнике, тоже можно предположить и о других хозяевах. Несмотря на то, что зимовники были малы на них все же существовали помещения для содержания лошадей в особо тяжелые зимы, помещения для людей, сеновалы и главные ставы (пруды) об этом упоминается и в описаниях Сухорукова [24], Номикосова [25] и в описаниях зимовников,

так на зимовнике Иловайского по балке Каменной было два става, на зимовниках Петра Чернозубова было 6 ставов, у Ильи Сарина 1 став (указ. источник). При новом размежевании земель в 1841 году большинство зимовников, располагавшихся на наших землях попало на территорию, предназначенную для кочевья калмыков. Потомкам генералов Иловайского и Грекова выделили земли за пределами Калмыцкого округа, менее знатные коннозаводчики просто переместили свои зимовники на соседние «некалмыцкие» территории. Зимовники были сселены, но на этом их жизнь не закончилась – ведь пруды, а значит основа жизни в маловодной степи осталась и в 1846 году при очередном размежевании на месте зимовника Иловайского образовалось крестьянское поселение Каменнобальское (впоследствии Каменная балка), на месте зимовника Грекова образовался хутор Греков, на месте зимовника Чернозубова появился хутор впоследствии названный Терновым, более того многие зимовники основанные после 1841 года стали основой коммун и хуторов уже в 20-х годах прошлого века: на зимовниках Безугловых были основаны хутора Верхне-Антоновский, Вольный, Победа, на зимовнике Кирсанова основан хутор Чапаев, на зимовнике Подкопаева был организован хутор Пролетариат и таких примеров много [30]. Кроме зимовников в первой половине XIX века на территории района появились и первые постоянные поселения и это были: село Новоселовка (Маныч-Грузское) 1830 год, хутор Ребричанский находившиеся на солевозных (чумацких) шляхах. (Новоселовка лежала на дороге на балку Городищенскую (к сл. Большая Мартыновка [21], Ребричанский на солевозной дороге на станицу Манычскую [там же] на рубеже 50-х годов также на Маныче были основаны грязелечебница, кордон Пикетный, и контора Манычских соляных промыслов [30]. Кроме того на территории района располагались три правления калмыцких сотен, имевшие по одному хурулу и тридцать обывательских домов (на всех) [8]. В целом такая картина заселения сохранилась до начала 80-х годов XIX века [9].

Следующим этапом заселения земель Орловского района стало массовое переселение крестьян из Таврии, центральной России и Поволжья в конце XIX века. Менее чем за 20 лет переселенцы основали более 20 новых поселений, а за первые 5 лет XX века ими было основано еще более 10 поселений [10]. Причин такому массовому освоению наших земель много, но главными являются: отказ калмыков от привычного образа жизни – они частично «осели» на землю и стали ее сдавать в аренду, так на территории района появились помещики и их крупные хозяйства – экономии, которые нуждались в рабочей силе, кроме того сменились направления хозяйственной деятельности – у коневодства – главной отрасли хозяйства по образному выражению донского исследователя С.Номикосова появились три злейших врага «неповоротливая овца, тучный вол и земледелие». [25] Овцу было выгоднее и проще выращивать, вол же мог вспахать земли и перевезти груза значительно больше лошади, пшеница отбирала пастбища. Именно эти «враги» положили начало уничтожению коневодства. Уже к началу XX века торговые казаки Корольковы, Супруновы и даже мещане Пишвановы, Безугловы [26] практически полностью вытеснили коннозаводчиков и переориентировали все хозяйство района на производство зерна, выращивание овцы-шпанки. На территории района появились мельницы, многолемешные плуги, новые орудия сельского хозяйства. Несмотря на весь технический прогресс, основная масса наемных крестьян и арендаторов жила в нищете. Более-менее богато жили только жители немецких колоний в Куберле, Шалгаках и Потаповском. (Гаврилов, Кулинский) Еще одним ударом для традиционного ведения хозяйства стало строительство железных дорог. Проложенная через земли района в 1897-1898 годах железная дорога Царицын-Тихорецкая сделала рентабельным вывоз зерна и сена, и создала предпосылки для появления крупных, в том числе и промышленных населенных пунктов.

Следующим этапом заселения нашего района стало его планомерное заселение малоземельными казаками в 1910-1911 годах. В отличие от небогатых крестьян, арендовавших землю, казаки получали землю бесплатно, получали подъемные,

освобождались от уплаты налогов, от службы, получали ссуды на приобретение семян, скота, сельхозинвентаря; Войско субсидировало постройку плотин, прудов, поэтому образованная станица Орловская и 15 казачьих хуторов росли очень быстро и были заведомо намного богаче многочисленных крестьянских поселений, уже через пять лет после основания станицы и хуторов казачье население составляло 12635 жителей [4] количество иногороднего населения к 1917 году составляло 6259 человек [23]. Только в юрте станицы Орловской 14 чисто крестьянских поселений с населением 6259 человек, самое крупное поселение Каменное 280 дворов 1758 человек, кроме того во временных поселениях) в юртах станиц Иловайской, Кутейниковской и Ново-Алексеевской (Ныне эта территория входит в состав Орловского района) проживало 4263 жителей подавляющее большинство из которых были иногородние [4], кроме того был ряд немецких поселений вдоль железной дороги, и крестьянские поселения вдоль Маныча с населением более 500 человек [22]. В целом в предреволюционный период казаки составляли чуть более половины населения на территории Орловского района, и заселяли центр и юго-восток района. Иногороднее население проживало на северо-западе (вдоль реки Куберле и ее притоков), а также на западе по балкам Эльмута и Бургуста. Уровень благосостояния также значительно различался

Крайняя нищета большинства крестьянского населения привела ожесточенной борьбе между жителями района в годы гражданской войны. Орловский район место формирования краснопартизанских отрядов Думенко, Шевкоплясова, Буденного (на станции Куберле) и место формирования партизанских отрядов походного атамана П.Х. Попова (многочисленные зимовники в юртах русских и калмыцких станиц). За годы гражданской войны численность населения Области войска донского снизилась на 15 процентов, точных данных по нашей территории нет, но думается потери были больше . *Из доклада в Салокрисполком Рабетова 1922 год (списано дословно из доклада): «...Населения в округе (Сальском) наполовину нет. Более менее сохранилось население в Орловской, Куберле, Каменной Балке. 13 станиц населённые калмыками, почти полностью ушли с белыми вместе со скотом и хлебом»* [5]. Кроме того началось массовое переселение калмыков на территории образованного Калмыцкого автономного округа к 1 января 1926 года было переселено 15171 человек из 28129 проживавших до начала войны [6]. На территории района проживали калмыки станиц Кутейниковской, Иловайской, Ново-Алексеевской, все они покинули наши земли. Уже в 1920-1922 годах началась первая волна переселения малоземельных крестьян на покинутые калмыками и казаками земли. Новые хутора основывали коммунары на территориях покинутых частных зимовников и экономий Безугловых, Корольковых, Лисицкого, Пишванова, Верховоломова в 1924-1928 годах началась следующая волна массового переселения в наши степи. На юго-западе основная масса переселенцев прибыла из-за Маныча - сел Баранники, Новый Егорлык, Сандата, Николаевка (Сайгак), но были и переселенцы издалека так жители х. Закавказский приехали с территории Азербайджана и Грузии (Сайгак), жители хутора Львов – переселенцы из Украины. На северо-востоке района преобладали переселенцы из Курской, Воронежской, Нижневолжской (Волгоградской) областей, Украины и Белоруссии. Среди переселявшихся на территорию района подавляющее большинство были крестьяне, но были и бедные казаки из попавшей на «Черные доски» насильно расселенной станицы Атаманской (Мартынов), принудительно выселялись в Орловский район и казаки станицы Андреевской, хуторов Моисеев, Гуреев (все 2-го Донского округа). Потрясают результаты переписи 1926 года так численность населения неказачьих хуторов возросла: в хуторе Андрианов с 124 до 636 из них казаков 9, русских 91, украинцев 536, Куберле с 780 до 2542, зато население Орловской составили 4404 человека (из них казаков 2734, русских 1616, украинцев 1086) по сравнению с 8728 (из них казаков 6777, иногородних 1951) в 1915 году. Кроме того возникло большое количество хуторов, которых вообще не было на карте ранее. В целом в результате массового переселения в Орловский район численность населения превысила 36 тысяч

человек из них казаков около 10 тысяч (на 2.5 тысячи меньше чем в 1915 году), украинцев более 16 тысяч (на 10 тысяч больше чем в 1915 году), русских около 10 тысяч. Кроме того были достаточно крупные колонии немцев (около 500 человек), белорусов, греков. Таким образом к 1926 году казачье население стало меньшинством и составляло около 30% населения.

К началу 30-х годов образование новых хуторов замедлилось, и даже начался обратный процесс. Первыми самопроизвольно уже в довоенный период расселились хутора Победа, Нагавский, Золотой, Кужный. В 1941 было выселено немецкое население из хуторов: Немецко-Потаповский, Островянский, Большевик, Шалгаков В 50-60-х были сселены Боглай, Новоселовка (Маныч-Груззское), Широкий (Островянский с\с), Семикаракорский, Потемкинский, Старо-Лодин и многие другие хутора. В целом доля населения относящаяся к народам осваивавшим территорию Орловского района значительно снизилась. Полностью исчезли с территории района калмыки, прожившие на наших землях более 100 лет, немцы заселявшие северо-запад района с 80-х годов XIX века, значительно сократилась доля казачьего населения. Исчезли крупные и богатые до революции поселения: Новоселовка, Ребричанский, Шелугаево жители которых чтобы избежать репрессий сами переселились в Камышевку, Шалгаки и концессию Маныч. Хутора образованные в 20-х годах тоже оказались нежизнеспособны так как основывались вдали от источников воды, либо когда в результате деятельности поселенцев (как в Кужном, Золотом, Новоселовке) реки пересыхали.

Выводы

В результате проведенного исследования удалось установить что:

1. Реальное заселение нашей территории началось примерно на 70 лет раньше, чем это принято считать в Орловском районе.

2. Казаки (включая калмыков) никогда не составляли большинства населения района, а численность их резко колебалась, особенно заметно снизившись (в процентном отношении) к началу 20-х годов XX века.

3. Для заселения района характерно организованное переселение больших масс людей. Всего в истории района наблюдалось 5 таких волн переселения – 1818-1822 основание зимовников, 1880-1890 годы переселение из Таврии и центральной России, 1896-1898 годы строительство железной дороги и населенных пунктов для ее обслуживания, 1910-1912 организованное переселение малоземельных казаков, 1921-1928 организованное переселение жителей из отдаленных регионов Советского Союза, на земли освободившиеся от казаков (в основном калмыков) в годы гражданской войны, переселение казаков недовольных Советской властью.

4. Несмотря на то, что для освоения территории района за прошедшие почти 200 лет были приняты значительные усилия, численность населенных пунктов последние 50 лет постоянно падает, что объясняется тем, что условия для проживания, особенно на востоке района, близки к экстремальным, неразумная хозяйственная деятельность поселенцев в первой половине XX века привела к тому, что реки обмелели, почвы в значительной степени опустынились, и пока не наблюдается никаких перспектив дальнейшего развития для большинства малых хуторов на востоке района

Литература и использованные материалы:

1. Административно-территориальное деление Ростовской области (справочник).часть I (1920-1924г) . Ростов на Дону. 1992г.

2. Административно-территориальное деление Ростовской области (справочник).часть II (1924-1937г). Ростов на Дону. 1996г.

3. Азово-Черноморский край и его районы (справочник). Издание Союзгрудета, Ростов на Дону 1935 г.

4. Александровская Л.П. «Истории строки» ООО «Ростиздат», Ростов-на-Дону 2004 - 640с.
5. Александровская Л.П. «Судьбою связаны одной» ЗАОр НПП «Джангар», 2009г, Элиста -636с.
6. Алексеева П.Э. «О расселении калмыков на Дону», Вестник КИГИ РАН (сборник научных трудов) Джангар, 2001г, Элиста – 314с.
7. Алфавитный список населенных мест области войска донского. Областная войска донского типография, Новочеркасск 1915-387с.
8. Список населенных мест области войска Донского по сведениям 1859 года. Санкт-Петербург 1864 г.-99с.
9. Список населенных мест области войска Донского по переписи 1873 года. Областная войска донского типография, Новочеркасск 1875г.-274с.
10. Список населенных мест области войска Донского (по первой всеобщей переписи населения Российской империи). Часть вторая Областная войска донского типография, Новочеркасск 1905г.-198с.
11. Список населенных мест Северо-Кавказского края. Ростов на Дону 1925г. 387с.
12. Поселенные итоги переписи Северо-Кавказского края 1926 года. Ростов на Дону 1929 г.
13. ГАРО Ф.429, оп.1, д.887, «О зимовниках поручика Ивана и корнета Михаила Чернозубовых».
14. ГАРО Ф.429, оп.1, д.878, «Об отводе земли наследника есаула Ильи Сарина».
15. ГАРО Ф.429, оп.1, д.882, «Дело об отводе 2-х участков земель генерал-лейтенанту Василию Иловайскому на 1000 поголовья лошадей».
16. ГАРО Ф.429, оп.1, д.891 «Дело об отводе участка земли майору Алексею Лотошникову на 1500 поголовья лошадей, из пространства назначенного для попаса частных конских табунов».
17. ГАРО Ф.429, оп.1, д.892 «Дело об отводе участков земли есаулу Евдокиму Тимофеевичу Грекову на 500 поголовья лошадей.»
18. ГАРО Ф.429, оп.1, д.897 «Дело об отводе участка земли войсковому старшине Федору Полякову на 1000 поголовья лошадей, из пространства назначенного для выпаса частных конских табунов».
19. ГАРО Ф.429, оп.1, д.883 «Дело об отводе земли штаб ротмистру Венедикту Конькову»
20. ГАРО Ф.429, оп.1, д.890 «Дело об отводе зимовника поручику Петру Чернозубову на 1000 поголовья лошадей».
21. ГАРО Ф.429. оп.1,д.670 «О солевозной дороге через речку Куберле»
22. Населенные места Российской империи в 500 и более жителей. Типография «Общественная польза», С. Петербург 1905-120с.
23. Е.Савельев «Крестьянский вопрос на Дону в связи с казачьим», Донская епархиальная типография. Новочеркасск 1917-77с.
24. Статистическое описание земли Донских казаков составленное в 1822-1832 годах. Издание Областного Правления Войска Донского. Областная войска донского типография, Новочеркасск 1891-301с.
25. Статистическое описание земли области войска Донского. Издание Областного Правления Войска Донского. Областная войска донского типография, Новочеркасск 1884-761с.
26. Очерки географии Всевеликого Войска Донского. Издание отдела народного просвещения Всевеликого войска Донского. Новочеркасск 1919-520с.
27. Труды областного войска донского статистического комитета. Выпуск 1. «Материалы по истории войска Донского», Донской Вестник, Новочеркасск 1867-117с

28. Труды областного войска донского статистического комитета. Выпуск 2. Н.А. Маслаковец «Статистическое описание кочевья Донских калмыков», Областная войска донского типография, Новочеркасск 1874-181с.

29. Воспоминания (в том числе и рукописи): Александровского В., Александровской Л., Г.Татаренко, А.Сайгака, Л. Гудымовой, П.Кочетко, Н.Кукота, А.Васильева, В.Князева).

30. В работе использованы следующие карты: 10-тиверстная карта Стрельбицкого лист 77 (изд. 1868г.), Карта-Дорожник войска Донского 1887 (в редакции 1908 года), 3-х верстная карта Шуберта (листы XXIX-21, XXVIII-20), 10-ти верстная карта Шуберта (лист LIII), карта Сальского округа из атласа Маркса (1903 год), карта Стрельбицкого лист 77 (в редакции 1913 года), карта Стрельбицкого лист 77 (в редакции топографического отдела 10-й красной армии 1919 год), схематическая карта Орловского района (в редакции на 18.10.1946 года), EASTERN EUROPE 1:250000 n138-4, SERIES №501

Интернет источники:

31. <http://www.passion-don.org>

32. <http://ru.wikipedia.org>

33. <http://vivovoco.rsl.ru>

Приложение 1

Список населенных мест Орловского района (1820-2010)

1. Андрианов хутор заселен в 1855 году, скорее всего как зимовник. В начале XX века земли хутора принадлежали помещику Булавкину (А.Сайгак) *.

2. **Беднота №1**** коммуна. Основана переселенцами из хутора Каргальского в 1925 году (А.Сайгак)

3. **Беднота №2** (с ноября 1951 года село Советское) сселено. Основано в верховьях балки Большая Томленка переселенцами из Ставропольского края и Веселовского района (А.Сайгак, Н. Кукота)

4. **Безугловское** (ГАРО Ф.301, оп.8, д.2110) Крестьянское поселение, в документах послевоенного периода не упоминается.

5. **Белоглинка** основана около 1900 года. На арендованных землях, располагалось возможно вблизи Каменной балки (А.Сайгак)

6. Большевик Коммуна, основанная в 1920 году на месте зимовника Ф.Лисицкого, в послевоенный период в коммуны переселились жители сселенных хуторов Победа и Чапаева. В настоящее время хутор.

7. Братский- в настоящее время отделение №3 гпз «Орловский». Основано в 1929 год (Г.Татаренко)

8. **Баглай** крестьянское поселение в одноименной балке (ГАРО). исключен из списков населенных пунктов в августе 1967 года)

9. **Будки №№234км., 249км., 193км., 206км., 218км. 222км., 226км., 231км.** (1897-1898 г.). Поселения при железной дороге. Обычно проживало 2-3 семьи. Ни одно не сохранилось до настоящего времени. (Поселенные итоги переписи 1926)

10. Быстрянский хутор, основанный переселенцами из станицы Усть-Быстрянской в 1910 году. (ГАРО)

11. **Ванино** - крестьянское поселение (ГАРО). Основано в 1867 году (Г.Татаренко)

12. **Вершина-Двойная** крестьянское поселение по балке Двойная. Основано до 1897 года. (ГАРО).
13. **Верхний Антонов** основан переселенцами из сел Сандата, Баранники Новый Егорлык годы (А.Сайгак) сселен. По данным Гудымовой Л. основан в 1924 год на месте зимовника Безуглова.
14. **Верхняя Ребричка** - крестьянское поселение до революции. (ГАРО)
15. Верхневодяной основан в 1921 году переселенцами из Ставрополя. Назван по месторасположению – в верхней части балки Водяной (Г.Татаренко).
16. Верхнезундов - крестьянское поселение на землях, арендованных у калмыков станицы Алексеевской. Располагалось в одноименной балке. Основано в 1880 году (справка Куберлеевского с\с)
17. Верхнетавричанский основан переселенцами из центральной России около 1880 года. (справка Куберлеевского с\с)
18. Верхоломов (Верхневерхоломов) хутор, основанный на месте зимовника Верхоломова, сдававшего свои земли в аренду выходцам из центральной России в 1887г.. (справка Куберлеевского с\с , Г. Татаренко)
19. **Веселый** основан переселенцами из села Баранники в 1924 году (А.Сайгак)
20. **Водокачка** ж/д 1897 год
21. Волочаевский (Овдесовхоз №8). Название хутора происходит от названия балки Волочайка. 1928 год (Г.Татаренко)
22. **Вольный** основан переселенцами из села Баранники в 1924 году в 2 километрах южнее хутора Веселый (Л. Гудымова)
23. Восточный (отделение №1 гпз «Орловский») 1929 (Г.Татаренко)
24. **Выселки Цыган** вероятнее всего вблизи Успенского (Александровский В.Е.)
25. Греков по версии А.Сайгака в 1924 году населен переселенцами из хутора Каменная Балка на самом деле хутор Каменная балка на карте дорожника 1908 года называется поселение Каменное ,а недалеко от него (на месте Грекова) располагается хутор Греков, а чуть юго-западнее зимовник Грекова. Название хутора А.Сайгак относит к фамилии землемера нарезавшего землю в 1924 году, что, на мой взгляд, маловероятно. Наиболее вероятно названия от зимовника генерала Грекова.
26. Гундоровский хутор основанный переселенцами станицы Гундоровкой в 1911 (ГАРО).
27. Донской - хутор основан переселенцами станиц Каменской, Баклановской, Зотовской, Семикаракрской в 1910 (ГАРО)
28. Ермаков хутор основан в 1928 году переселенцами из Курской области села Поповка Нижневолжской (Волгоградской) области. По поводу даты Ермакова большие сомнения, так как там 1929 году были раскулаченные, имевшие мельницу и прососушку. (Справка Куберлеевского с\с секретарь исполкома М.Катков)
29. Журавлев основан в 1900 году на землях арендованных у помещика Журавлева первые поселенцы русские или украинцы (Сайгак) по Г.Татаренко 1880
30. **Жирный** располагался на территории Куберлеевского с\с, населен в основном выходцами из Украины. (Поселенные итоги переписи 1926)
31. **Закавказский** хутор основанный переселенцами из Закавказья по плановому переселению за счет долгосрочных ссуд в 1926 году. (А.Сайгак) Сселен. Исключен из учетных данных в августе 1967
32. **Зимовник** – небольшое постоянное поселение, основными жителями которого были наемные или служивые казаки, занимавшиеся разведением лошадей. Первые зимовники на территории района появились в 1818, 1820 годах(по материалам ГАРО). На территории района в разные годы существовали зимовники:
 - **Андрьяновых** (выходцы из станицы Баклановской (Гугнинской) Варвары Андриановой вдовы полковника. Основан около 1847 года, располагался по балке

Тройной. Соседние зимовники принадлежали казакам станицы Голубинской поручику Петру Ильичу и подполковнику Григорию Ильичу Чернозубовым

- **Басанова (калмык)**
- **Безугловых**
- **Букретевых (калмык)**

• **Грекова.** Основатель зимовника генерал-майор Греков Тимофей Дмитриевич - герой войны 1812 года. Зимовник располагался на балке Каменной неподалеку о зимовника Иловайского. Предположительно на месте современного хутора Греков.

- **Ерандакова**

• **Иловайского** основатель зимовника генерал-лейтенант Иловайский Василий Дмитриевич – герой русско-турецких войн и Отечественной войны 1812 года. Зимовник располагался вблизи современного хутора Каменная балка и первоначально был построен в 1825 году, сселен в 1846-47 года в связи с тем что земля на которой находился зимовник отходила к калмыцким кочевьям. Позже на месте зимовника было построено поселение Каменное.

- **Каденко**
- **Казинцевых** – выходцы из станицы Гугниской 2-го Донского округа.
- **Конькова**
- **Королькова** – предположительно выходец из станицы Манычской
- **Лисицких**
- **Лотошниковой** – предположительно выходцы станицы Аксайской
- **Маркова**
- **Пишвановых**
- **Поляковых**
- **Савинкова и Подкопаева**
- **Саринова** – калмык станицы Алексеевская
- **Чернозубовых**
- **Шугучева**

33. **Золотой** хутор непродолжительное время (20-30-е годы) располагавшийся по балке Золотой. 1921 (Г.Татаренко)

34. **Ильинка** хутор основан в 1921 году переселенцами из Ставрополя сселен. (А.Сайгак)

35. Камышевка хутор основанный переселенцами из села Новоселовка (Маныч-Грузское) в 1924 году. Активное переселение продолжалось до 1930 года. (А.Сайгак)

36. Каменная Балка (Каменное, Каменнобальское) крестьянское поселение основано в начале 50-х годов XIX века на месте сселенного зимовника генерал-лейтенанта Иловайского.

37. **Каргальский** хутор крестьянское поселение основанное в 1867 году генерал-майором Каргальским (А.Сайгак). Хутор присоединен к станице Орловской в ноябре 1962 (Г.Татаренко)

38. **Карла Маркса коммуна** (Поселенные итоги переписи 1926)

39. **Кишита** крестьянское поселение (ГАРО)

40. Красноармейский (до 1 января 1948 года Куберле) 1895г. (Г. Татаренко)

41. Красное Знамя населен переселенцами из хуторов Ребрикова и Донского в 1925 году. (Сайгак)

42. **Красная степь** – месторасположения выяснить не удалось.

43. Красный Октябрь населен переселенцами из хутора Комарьков в 1924 году. (А.Сайгак)

44. **Комарьков** основан около 1900 года (А.Сайгак). Название вероятнее всего происходит от слова комарь (донской диалект), так как хутор располагался во влажной балке, где практически не было течения и количество комаров было велико.(Г.Татаренко)

45. **Копанский** (копани – колодцы без сруба в калмыцкой степи) – хутор основан до 1897 года. Упоминается в списке населенных мест 1897 года.
46. Куберле ж/д станция основана в 1896-1897 годах. Первый поезд от Царицына до станции дошел в 1897 году. Первоначально была заселена рабочими Владикавказской ж\д.
47. Курённый разъезд основан в 1897.
48. **Кужная Балка (Афанасьев)** (Поселенные итоги переписи 1926г.)
49. **Культуросемян товарищество** (Поселенные итоги переписи 1926г.)
50. **Кушнаревское** крестьянское поселение (ГАРО) до 1897 года.
51. Курганский (до мая 1962 года Сталино) основан переселенцами из Ставрополя на месте экономии помещика Байздренкова (Безуглова?) (А.Сайгак) 1921 год
52. Кундрюченский основан переселенцами казаками станицы Кундрюченской в 1910 году (ГАРО).
53. Курмоярский основан переселенцами казаками станицы Курмоярской в 1910 году (ГАРО).
54. Лагерный хутор основанный казаками в 1913-14 годах, предназначенный для прохождения сборов молодых казаков, с целью их подготовки к службе. В предреволюционный период в Лагерном проходили сборы казаков 22 полка. (Л. Александровская)
55. **Ленина (Малый Ленинский)** основан в 1920 (Татаренко) в 2- километрах от Веселого. По данным Гудымовой Л. Ленинский (дореволюционное название Третий номер) основан в 1914 году жителями хуторов Пробужденный и слободы Ильинка, чьи земли отошли к калмыцкой станице Кутейниковской, а им в обмен выделили калмыцкие участки вблизи русской станицы Орловской. Переименован в 1922 году. В 1923-24 годах в хутор частично переселились жители хуторов Старопесчаный и Нижне-Тавричанский. (справка Куберлеевского с\с)
56. **Ленинский** в дореволюционный период Романцовский. Назван по имени казака помещика Романцовского сдававшего земли в аренду. Переименован в 1924 году. Располагался напротив хутора Ниижневерхоломовский (экспедиционный альбом 1970 года, карта n1 38/4).
57. Луганский основан переселенцами казаками станицы Луганской в 1910 (ГАРО).
58. Львов основан переселенцами из Украины в 1923г. (Г. Татаренко)
59. Майорский хутор основан казаками станиц Черкасского и Первого Донского округов (станицы Багаевская, Семикаракорская, Раздорская) в 1914 году на месте зимовника Майорова (около 1905 года). В 1954 – 55 году в Майорский переселились жители хутора Семикаракорский, снятого с учетных данных в 1966 году. (справка Куберлеевского с\с)
60. Малая Каменка (см. Новая каменка) 1926г. (Г. Татаренко)
61. **Мамон** крестьянское поселение северо-восточнее хутора Майорский. По Г. Татаренко основано около 1880 года.
62. **Маныч-Грузское (Новоселовка)** одно из наиболее старых поселений, по Г.Татаренко основано в 1830 году. Обозначено на карте Стрельбицкого 1868 года. На более ранней карте Шуберта не обозначено.
63. **Михайловский** основан в 1924 году (Г. Татаренко). В настоящее время сселен.
64. **Мокрая эльмута** крестьянское поселение на калмыцких землях. (ГАРО)
65. **Намровская сотня** (нижнего улуса четвертая сотня) – мужчин 1290 женщин 1295 кибиток 563, кочевали по территории района. Центральное правление сотни располагалось по правому берегу реки Маныч у балки Эльмута, имелось один большой

хурул и 7 обывательских домов. (Список населенных мест области войска Донского по переписи 1873 года)

66. **Нижнеантоновский** основан переселенцами из сел Сандата, Баранники Новый Егорлык годы основания неизвестны (А.Сайгак). По Г. Татаренко 1924 год.

67. Нижневерхоломовский образован в 1890 году на землях крупного помещика Вехоломого, который сдавал в аренду земли выходцам из центральной России. В 1930-31 года значительная часть жителей хутора переселилась (коммуной) на более плодородные земли в Краснодарский край и Крымскую область, на их место были принудительно переселены казаки (в основном из попавших на «Черные доски» станиц Атамановской, Андреевской и др.) (справка Куберлеевский с\с)

68. Нижнезундов основан 1905 на землях арендованных крестьянами у калмыков (Г.Татаренко)

69. Нижнеталовый 1938 (Г.Татаренко)

70. Нижнетавричанский образован в 1880 году переселенцами из Таврической губернии на землях арендованных у камыков станицы Алексеевской (справка Куберлеевского с\с)

71. Нижневодяный основан до 1926 года (Поселенные итоги переписи 1926)

72. **Николаевский (Николаев)** основан переселенцами из Ставрополя хутор Николаевский (ныне Сальского района Ростовской области) (А.Сайгак) в 1924 году (Г.Татаренко)

73. **Новониколаевское** крестьянское поселение (ГАРО) до 1897 года.

74. Новая жизнь №1 коммуна (Каменнобалковская волость 1920-1924). После войны переименован в Орден Ленина (по награде найденной у танкиста погибшего при освобождении хутора со слов Князева В.Б.)

75. Новоегорлыкский основан переселенцами из села Новый Егорлык (Сальского района) 1924г. (Г. Татаренко)

76. Новая Каменка по версии Сайгака в 1924 году переселенцами из хутора Каменная Балка на самом деле хутор Каменная балка на карте 1919 года называется поселение Каменное ,а недалеко от него (на месте Новой Каменки) располагается хутор Каменский, образованный вероятнее всего на месте зимовника Чернозубова

77. **Новая надежда** располагался рядом с Украинским, в балке Потаповой. Других данных нет.

78. **Новокомарьков** данных нет.

79. Новомихайловский исключен из учетных данных в августе 1963 года основан в 1924 году (Г.Татаренко)

80. **Новопесчаный** образован в 1923 году переселенцами из хутора Старопесчаный (Песчаный). (справка Куберлеевского с\с)

81. **Новосёловка (Маньч-Грузское)** старейшее поселение на солевозном тракте. Основано в 1830 году (Татаренко). Располагалось в 2 км севернее западной оконечности озера Лопуховатое. Развалины сохранились. В 1958 году было 5 дворов, к 1965 году никого не осталось

82. Островянский основан переселенцами казаками станицы Трех-Островянской в 1910 году рядом с крестьянским поселением Ванино. В дальнейшем поглотил его.

83. Правобережный (ферма №2 гпз «Орловский») основан в 1929 году (Сайгак)

84. **Первомайский** располагался напротив хутора В-Верхоломовский и был сожжен немцами за связь с партизанами зимой 1942 года. Жителей не расстреливали, но по ним стреляли об убитых неизвестно (Л.Гудымова)

85. **Плантация Куберле** основана в 1921 году вблизи станции Куберле (Справка Куберлеевского с\с\)

86. **Привольный** основан переселенцами из хутора Журавлевка в 1924 году (Л.Гудымова).

87. **Победа** хутор – коммуна основанный на месте зимовника (экономии Т.Безуглова). Образован в 1921 году последние жители переселились в хутора Большевик и Островянский в начале 50-х годов (В.Александровский).
88. **Победа №2 коммуна**. Месторасположения неизвестно
89. Поливанов хутор на границе Орловского и Пролетарского района. Основан в 1912 году как лепрозорий. Развалины сохранились в 3 км. западнее пруда Хорольский. (ГАРО)
90. **Поливановский** хутор на территории Красноармейского с\с основан в 1910 году. (ГАРО)
91. **Полуказарма** поселение вдоль железной дороги 1897 год.
92. **Потёмкинский** основан переселенцами казаками станицы Потемкинской в 1910 году (ГАРО).
93. Пролетарский основан 1924 году переселенцами из Украины и Ставропольского края (Г. Татаренко)
94. **Раздорский** хутор образован в 1904 году переселенцами из станицы Раздорской (Справка Куберлеевского с\с). По версии Л. Гудымовой переселенцы из Украины село Раздоры.
95. **Ребричанский (Нагавско-Ребричанский)** основан переселенцами казаками станицы Нагавской в 1910 году. Располагался в 2-3 км. юго-западнее х.Каменная Балка. Развалины не сохранились.
96. Ребричанский хутор основанный на месте зимовника Ребрикова основанного в 1830 году. В настоящее время хутор располагается на левом берегу балки. Изначально располагался на правом. В настоящее время на правом берегу можно определить месторасположение кладбища и видны валы (предположительно остатки плотин через балку Караичева).
97. **Ровный** место расположения неизвестно.
98. **Роза Люксембург коммуна** основанная немецкими поселенцами хутора Шелгаки в 1921 году.(Татаренко)
99. Романовский основан в основан переселенцами из станицы Романовской в 1910 году. (ГАРО).
100. Рунный данных нет.
101. Русский хутор образован в 1909 году из числа переселенцев из центральной России (справка Куберлеевского с\с)
102. Садовый (Красноармейский С/С.) образован в 1953 году жителями хутора Широкий (справка Куберлеевского с\с)
103. Садовый (отделение №4 гпз) основан в 1929 году. (Г.Татаренко)
104. Сан Маныч Грязелечебная санатория-курорт около 1850 года. С 1880 года Вагнеровская грязелечебница. До 1850 место расположения домика смотрителя Манычских соляных озер.
105. Саранов (с 1921 года Зундово) основан на землях арендованных у калмыков станицы Алексеевской. Г. Татаренко.
106. **Семикаракорский** хутор образованный казаками станицы Семикаракорской при плановом переселении в 1910 году (ГАРО). Расселен, исключен из учетных списков в октябре 1965 года Татаренко
107. Сталино (Курганный) основано в 1921 году Г. Татаренко. По свидетельству Коденко Д. в Курганный переселялись жители села Новоселовка.
108. **Стародубский** основан переселенцами из центральной России в 1878 году. (Г.Татаренко)
109. **Старолодин** основан переселенцами из центральной России. Исключен из учетных списков в августе 1963 года. (Г.Татаренко)

110. **Старопесчаный** образован в 1888 году переселенцами из Таврической губернии. Назван в честь песчаного карьера располагавшегося в 500 метрах от хутора. Первоначальное название Песчаный. (справка Куберле)
111. Стрепетов основан как отделение овцесовхоза 38 (гпз «Орловский») в 1929 году (Д. Коденко).
112. **Стремление товарищество** основано в начале 20- годов в районе балки Кужной (Д.Коденко).
113. **Сухая Эльмута** крестьянское поселение на арендованных землях. Основано до 1897 года. (Списки населенных мест 1897г.)
114. Таврический основан около 1880 года крестьянами – переселенцами и Тавриды и Екатеринославской губернии (Г.Татаренко). Присоединен к х. Садовый в августе 1967 года.
115. Тарасов основан в 1930 году переселенцами из села Новоселовка Возможно по фамилии. (А.Сайгак)
116. Таловый (Микояна до февраля 1958 года) основан переселенцами из села Новоселовка. Название дано по названию балки Таловая. (А.Сайгак)
117. Терновый основан в 1921 году переселенцами из Ставрополя. Назван по имени балки Терновой. (А.Сайгак)
118. Токмацкий образован в 1895 году калмыком по фамилии Токмак. (Справка Куберлеевского с\с)
119. Троицкий основан в 1913 году (Г. Татаренко), по Л. Гудымовой в 1915 году. Название хутора происходит от того, что территорию хутора пересекают три балки. Поселенцы восприняли это как знак свыше и назвали в честь церковного праздника Троицы.
120. **Трудовой крестьянин** место расположения неизвестно. Упоминается в списке населенных мест 1926 года.
121. **Украинский** основан в 1927-28 годах переселенцами из Запорожской и Курской областей, в 1930 году переселены казаки хутора Рубежный станицы Нижне-Чирской. (справка Куберлеевского с\с). Расселился в послевоенный период.
122. Успенский основан в 1927-1928 годах переселенцами из Курской области села Поповка Нижневолжской (Волгоградской) области. В 1954-55 годах в Успенский переселились жители сселенного хутора Привольный. (справка Куберлеевского с\с)
123. Шалгаков кресьянское поселение (ГАРО)
124. **Шелугаево** крестьянское поселение (ГАРО)
125. Широкий образован в 1922 году переселенцами из хуторов Верхне-Тавричанский, Песчаный, Нижне-Тавричанский. (справка Куберлеевского с\с)
126. **Широкий** (Островянский с\с сселен). Данных нет.
127. Чабрецы основан как отделение гпз «Орловский».
128. **Чапаева** – коммуна (хутор) основан на месте зимовника Лисицкого. Начал расселяться еще до войны. Основан в 1920 году (Татаренко)
129. Чернозубов происходит от названия зимовника Чернозубова. Первый зимовник Чернозубовых был основан героем войны 1812 года генерал-майором Ильей Федоровичем Чернозубовым. Современный хутор Чернозубов располагается примерно на месте зимовника Петра Ильича Чернозубова. Основан зимовник около 1847 года.
130. Черкесский заселен переселенцами из Нового Егорлыка и Баранников (Сальский район Рост. обл.) в 1921 году Назван в честь пруда (става), который в свою очередь получил название по причине того, что в нем утонул выходец с Кавказа т.е. Черкес. (А.Сайгак, А.Васильев)
131. Эльмут (Ельмут) калмыцкое поселение. Присоединён к х Гундоровский в августе 1967 года.
132. Худусан (худусун) разъезд построен в 1957 году. Назван в честь калмыцкого поселка некогда существовавшего на месте разъезда.

*В скобках указан первоисточник

**Черным цветом выделены сселённые хутора.

. *Приложение 2.*

Поселенные итоги переписи 1926 года (в сокращении).

Во время переписи населения в 1926 году численность населенных пунктов была максимальна, национальный состав также наиболее разнообразен.

Верхне-Верхоломовский сельский совет				
	К	Укра	Р	Все
	азаки	инцы	усские	го
Андриянов	9	536	91	636
Верхний Верхоломовский	6	487	95	588
Цыган (Выселки)	71	63	8	142
Нижний Верхоломовский	8	133	389	530
Новомихайловск ий	13	51	29	93
Новопесчаный	0	160	275	435
Первомайский	102	0	0	102

Майорский сельский совет				
Ермаков	259	45	410	714
Майорский	254	99	333	686
Мамон	0	532	0	532
Новокомарьков	91	0	0	91
Семикаракорски й	129	0	135	264
Украинский	0	197	14	211
Успенский	1	258	0	259

Хохлачев	-	148	0	148
----------	---	-----	---	-----

Куберлеевский сельский совет				
Верхнетавричанский	2	0	35	352
Будка 234 км	5		3	17
Будка 249 км.	0		4	8
Казарма 238 км.	4		19	26
Полуказарма 245 км	0		4	10
Казарма 247 км	6		0	6
Разъезд 248 км	1		17	36
			8	
Полуказарма 248 км	16		0	16
Жирный	5	3	29	347
			9	
Красная степь	1	3	28	446
			62	
Куберле ж/д станция	6		32	69
			1	
п. Куберле	139	80	15	2305
			86	
Ленинский	71	4	34	436
			1	
Новолодин	0	8	31	345
			7	
Нижнетаврический	20	1	74	814
			3	
Раздорский	0	2	46	488
			6	
Русский	6		29	299

		3		
Стародубский	4	12		132
		8		
Старолодин	0	10		105
		5		
Старопесчаный	3	38		389
		6		
Токматский	14	36		480
		9	7	
Трудовой крестьянин (с/х Артель)	121	63	05	289
Широкий	1	23		231
		0		
Быстрянский сельский совет				
Быстрянский	601	31	28	9
		5		44
Будка 193 км	5	0	0	5
Будка 206 км	0	5	2	7
Курённый разъезд	0	3	17	2
				0
Луганский	480	0	66	5
				46
Потёмкинский	434	0	39	4
				73
Донской сельский совет				
Донской	534	161	5	1
			44	239
Красное Знамя	2	77	5	8
				4
Нагавско- Ребричанский	230	0	7	9
			53	83

Эльмута	48	0	0	8	4
Орловский сельский совет					
Будка 218 км	2	8		0	1
Будка 222 км		6			6
Будка 225 км	4	3	1		8
Будка 226 км	5				5
Будка 227 км	5				5
Будка 231 км	3	4			7
Водокачка ж/д	1	2			3
Каргальский		134		34	1
Красный Боец (Коммуна)	1 9	21	3	3	4
Курмоярский	4 24	78	72	74	5
ст. Орловская	2 734	1086	520	340	4
Тавричанский	3		15	8	1
Островянский сельский совет					
Верхнезундовский	6 7	591		58	6
Красная Заря			34	4	3
Львов	5 7	135	122	14	3
Нижнезундовский	3 6	249		85	2
Островянский	6 22	219	113	54	9
Ровный	3	85	95	83	1
Сталин		66	17	3	8
Черкесский	5	347		52	3

Черниговский №2	70	1			70	1
Кундрюченский сельский совет						
Беднота №1		8	104	22	34	1
Весёлый		3	289		92	2
Вольный			157		57	1
Кундрюченский	37	9	226	80	243	1
Николаев			152		52	1
Всего	48	9	928	102	978	1
Новосёловский сельский совет						
Верхневодяный		0	108	0	08	1
Грязелечебная санатория-курорт		1	70	2	3	7
Карла Маркса коммуна		1	4	4		9
Красная Звезда			241		41	2
Кужная Балка (Афанасьев)		1	124		25	1
Культура семян товарищество		1		6		7
Нижнеантоновский			411		11	4
Нижневодяный			137		37	1
с. Новосёловка	9	5	653	98	10	8
Роза Люксембург коммуна			8			8
Стремление			8			8

товарищество				
Терновый	2	4	443	85
Каменно-Балковский сельский совет				
Греков	57	150	-	09
Журавлёв	8	34	211	53
Каменная Балка	190	1335	332	857
Комарьков	20	253	1	64
Лагерный	192	35	204	31
Новая жизнь №1 коммуна	7	136	0	41
Победа №2	0	43	9	2
Привольный	52	89	19	60
Троицкий	200	0	207	07
Всего	1119	1613	1264	133
Камышовский сельский совет				
Верхнеантонов	8	234	0	39
Михайловский	0	90	5	5
Новополивянский	0	62	18	0
Поливянский на Золотой балке	0	57	7	4
Поливянский №18	0	27	16	3
Садовый	1	186		93
Чернозубов		109		09

Фотографии и образцы карт.



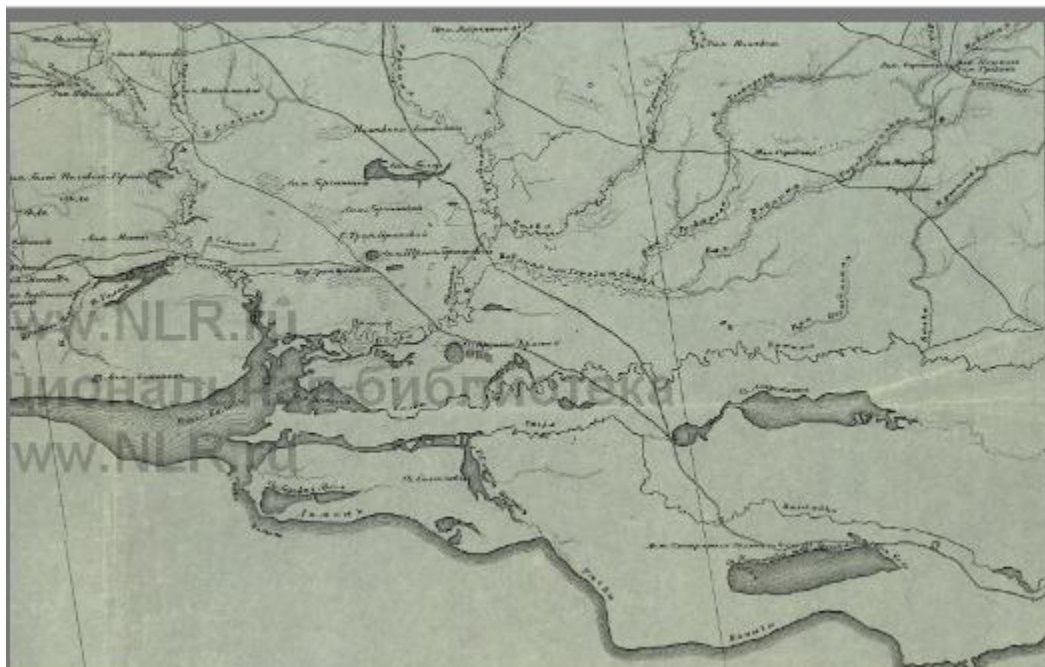
Остатки плотины на солевозной дороге



Опора моста через речку Двойная на солевозной дороге на сл. Б.Мартыновка

Масшт. 1:126000
Рельеф штриховкой

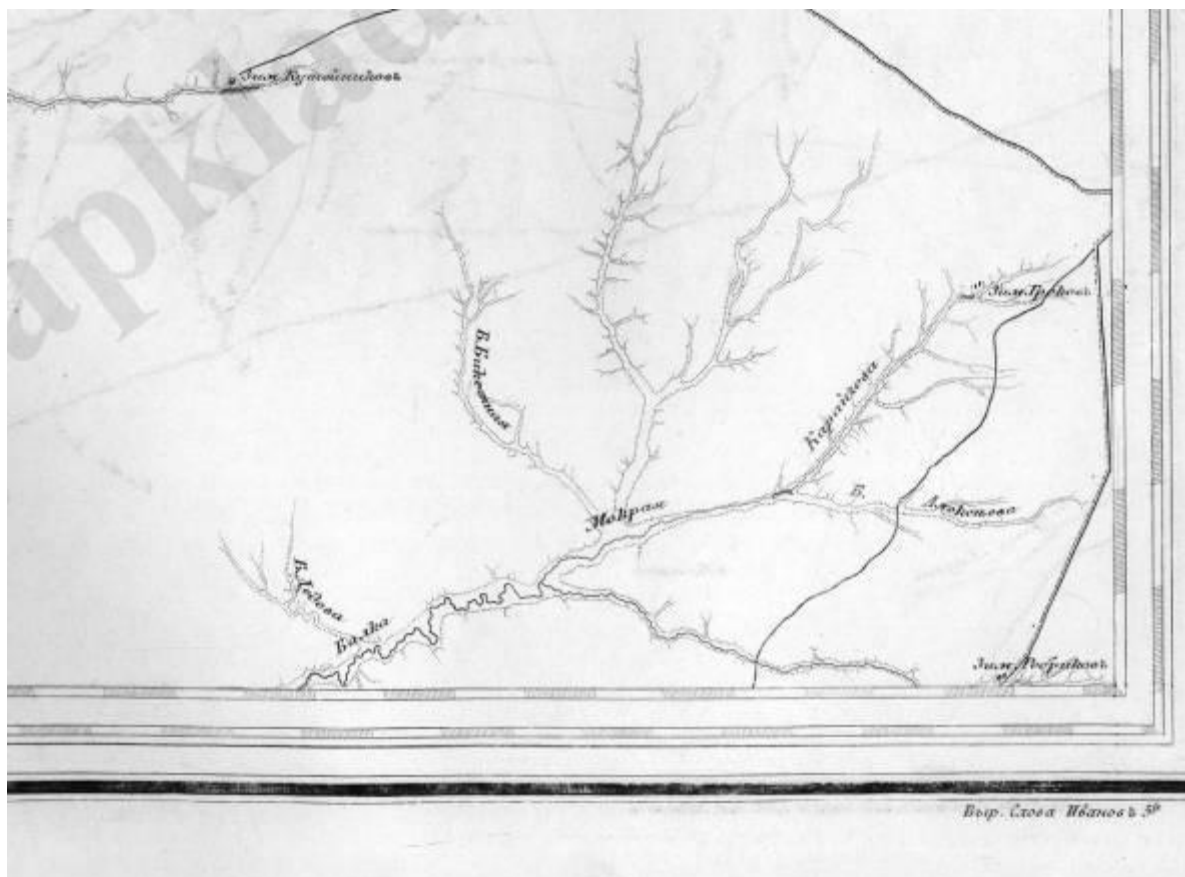
Земли Войска Донского - 1913 - 1 п.



Фрагмент карты Стрельбицкого (лист 77. 1913 год), с указанием солевозных дорог проходивших по территории района



Фрагмент карты П138/4 с указанием с указанием исчезнувших населенных пунктов (Нижнекопанский, Новогорлыкский, Новоселовка и др.)



Фрагмент карты Шуберта (лист XXVIII – 20), с указанием наиболее «древних» населенных пунктов района. Интересно расположение зимовника Ребрикова (в настоящее время хутор Ребричанский находится на другой стороне балки)

ФАНТОМЫ МАНЫЧЕСКИХ СТЕПЕЙ

(история малой родины моих предков.)

(номинация «Летопись родного края»)

Коденко Виктор Сергеевич
МОУ ДОД ОДДТ научное общество
«Исследователь»
п. Орловский Орловского района
Ростовской области
Руководитель:
Александровский
Сергей Владимирович,
руководитель научного общества
«Исследователь»

тел.: 8(86375) 31-1-86 (служ.)
89185879327 (сот.)

История, как наука, таит в себе множество загадок, многие из которых, на первый взгляд, возникают и раскрываются случайно. Возможно, со стороны это выглядит и так, но на самом деле, мне случайные открытия напоминают кроссворд или мозаику, которые можно сложить в единое целое, только имея на руках множество материала и терпение.

История села Новоселовка первоначально изучалась мной только как дополнение к истории моей семьи, так как все мои предки проживали на его территории еще с XIX века, но чем больше я узнавал историю жизни моих предков, тем больше возникало вопросов и нестыковок между рассказами моего отца и деда, их знакомых и немногими достоверными данными о хуторе, исчезнувшем полвека назад с карты нашего района. Удивительно, но поселение, легенды о котором пересказывают все местные кладоискатели, которое упоминается во всех современных книгах по истории района и большинстве рукописей не упоминается ни в одном доступном мне архивном документе, не обозначено на старых картах, не упоминается ни в каких географических описаниях местности конца XIX века, не упоминается и в периодических изданиях того же периода. Не сохранилось никаких документов о наличии в Новоселовке школы, церкви, магазинов, но при этом старожилы называют десятки фамилий жителей, описывают церковь и село, в котором жили сотни жителей, которые почему-то вдруг (в течении 10-15 лет) покинули село, в котором их предки прожили 100 лет и отправились осваивать соседние балки, строя в голой степи новые хутора. Почему так случилось? Какой была Новоселовка – родина моих предков? Кем были ее жители, и чем они занимались?

Для решения этих вопросов мне пришлось использовать разнообразные источники: книги по истории района, исследовательские работы научно-краеведческого общества «Память», архивы музея МОУ ОСОШ №1, копии архивных документов ГАРО (клировые ведомости Сальского благочиния), данные переписей населения, алфавитные списки населенных мест, топографические карты разных лет, рукописи и воспоминания уроженцев села Новоселовка. Кроме того, мною с товарищами было проведено изучение урочища Новоселовка. С помощью моего дедушки, Кочетко Петра Дмитриевича, было определено расположение улиц, отдельных дворов, кладбища, месторасположение церкви, школы, плотины, колодцев.

Совместно с членами клуба «Эколог» было проведено исследование экологического состояния балки Кужная, прудов и расположенных рядом соленых озер. Также с целью определения солености и влажности почвы было проведено изучение растительности на территории урочища.

Все проведенные исследования позволили составить относительно полное представление о жизни села и причинах его достаточно быстрого исчезновения.

Месторасположение и топонимика.

Село Новоселовка располагалось в средней части реки Кужная на правом водоразделе балки Городищенская. В настоящее время эта местность считается, неблагоприятной для жизни, но 200 лет назад по балке протекала пресная речка (что довольно необычно для данной местности), более того, на склоне балки располагался родник, воду которого поставляли даже за 7 верст в Манычскую (Вагнеровскую) грязелечебницу [8].

Происхождение названия не описано ни в одном из источников, но это вполне обычное название для нашей местности. Исходя из того, что в названии есть упоминание о селе, да и казачьих хуторов с окончанием на (-КА) немного, можно предположить, что первыми поселенцами были крестьяне, скорее всего, заселявшие Ставропольско-Царицынский тракт в 1840-х годах, что подтверждается и особенностями речи их потомков, и происхождением фамилий (Коденко, Доценко, Ковалев, Кочетко, Чумаков и др.). [Гудымова]

Гораздо более интересно, что существовало еще одно название, характерное для официальных документов – Маныч-Грузское. «Маныч» - от названия озера,

располагавшегося менее чем в 10 километрах от села Новоселовка «Грузское» происходит от слова «грузнуть» и указывает на топкость берегов, рядом расположенных озер (в том числе и Лопуховатого).

Название Маныч весьма характерно для того периода. Кроме Маныч-Грузского существовали Манычская грязелечебная санатория, Маныч-Николаевское, Маныч, а также поселение Маныч-Грузское в Астраханской губернии (на берегу Восточного Маныча).

Сопоставление населенного пункта Новоселовка, упоминаемого во множестве местных источников, и многократно упоминаемого Маныч-Грузского было сделано по данным переписи 1897 года, на основании книги «Населенные места Российской империи в 500 и более жителей», где на стр. 53 есть упоминание, что на территории Сальского округа указано «*Поселение Маныч-Грузское (Новоселовка)*» [13]. В дальнейшем, сопоставляя наличие церкви и ее описание, расстояние до соседних церквей, описание прихода (по клировым ведомостям и периодическим изданиям начала XX века) [7,8] с воспоминаниями местных жителей, удалось подтвердить, что Новоселовка и Маныч-Грузское один и тот же населенный пункт. Кроме того, что выяснилось позднее, административно поселение Маныч-Грузское было центром одноименной волости, на территории Сальского округа [6].

Стабильно название Новоселовка появляется лишь в документах Советского периода [1,2,3, 11,12]. Но и на этом «приключения» Новоселовки не закончились, и сегодня жители Орловского района употребляют это название, но уже по отношению к хутору Камышевский, который был основан выходцами из Новоселовки, основавшими там колхоз «Новоселовский». Таким образом, неофициальное название села, исчезнувшего с карты района почти 70 лет назад еще широко используется, и будет в ходу еще достаточно долго (пока будут живы труженики совхоза «Новоселовский»).

История основания

Село Новоселовка считается одним из старейших населенных пунктов на территории Орловского района. Об этом говорится и в книгах Александровской Л.П. [4], и в неопубликованных рукописях краеведов района Сайгака, Татаренко [19]. Все они указывают на то, что село основано в 1830 году, хотя никаких данных, подтверждающих достоверность этой даты, не обнаружено и дальнейшее их обнаружение маловероятно, так как архивных документов по истории образования хуторов на территории Сальского округа в ГАРО практически нет. При изучении описи хуторов в 2009 в ГАРО не удалось обнаружить ни одной карточки со ссылками на даты основания казацких поселений на территории района, хотя карточки всех казацких хуторов имеются в наличии.

Создается такое впечатление, что данные по временным крестьянским поселениям целенаправленно не отображались в документах Войска Донского. Это касается не только документов Войска Донского, но и топографических карт. Новоселовки (Маныч-Грузского) нет ни на 3-х верстовой карте Шуберта (1837-1862 годы издания), нет и на 10-ти верстках Шуберта (лист 53 1826-1840 годы издания), Стрельбицкого (лист 77), изданных в 1868, 1913 и даже в 1919 годах. Это тем более удивительно, ведь по данным переписи 1897 года в селе проживали 1200 человек [10], а к 1912 году в селе было 232 двора и проживало 1716 человек [5] (это огромное поселение по тем временам, но на карте не было обозначено). Лишь только на Карте-дорожнике Войска Донского (в редакции 1908 года) на берегу озера Лопуховатое обозначено поселение Маныч-Грузское.

В связи с этим дату основания Новоселовки можно определить лишь предположительно не ранее 1818 года, так как с 1818 года началось выделение участков земель для обустройства зимовников (в том числе и для зимовника Ребрикова, являвшегося следующим населенным пунктом на солевозной дороге от озера Лопуховатое в направлении на станицу Манычскую). И не позднее начала 50-х годов XIX века, согласно клировым Ведомостям Сальского благочиния, уже в 1856 в Новоселовке имелась

действующая церковь [7]. Наиболее вероятная дата - после 1837 года (в этом году было принято решение о заселении дорог в калмыцких улусах, но реально заселение началось лишь в 1846 году[19]). Так как в описаниях Сухорукова 1832 года [13] озеро Лопуховатое не поминается, как озеро, на котором добывают соль, и не упоминаются и нанесенные пункты вблизи него. Поэтому маловероятно, что поселение существовало.

По воспоминаниям старожилов и краеведов, жители Новоселовки занимались добычей соли. Уже к 40-ым годам XIX века добыча соли на Лопуховатом была массовой [15,16]. Более того, в 1863 году на озере была выстроена плотина [9], разделившая его на Большие и Малые Лопушки. Сделано это было с целью организовать ежегодную добычу соли на озере Малые Лопушки, так как на озере Лопуховатом соль «садилась» не каждый год. Впрочем, плотина была построена ненадежно, и к 1867 году была размыта, но остатки ее сохранились и по сей день и хорошо видны с юго-западного берега озера. Всю вторую половину XIX века хищническая добыча соли продолжалась.

Вот что пишет в 1904 году А. Беляевский, смотритель Манычских соляных озер: *«Примером может служить озеро Лопушки. Как по величине, так и по условиям залегаия, по моему мнению, оно находилось в значительно лучших условиях, чем Грузское; но благодаря тому, что оно находится на расстоянии 7 верст от контроля, оно сильно утратило соленосный характер и должно обратиться либо в пресное озеро, либо в один громадный солончак. Уже с 1875 года борка соли там была мыслима лишь при очень толстом слое соли, так как озеро заросло травой и соль бралась грязною...»* [9].

Кроме добычи соли жители села занимались извозом, поставляли продукты и воду на промыслы и грязелечебницу, занимались растениеводством, скорее всего, это был их основной промысел. Село располагалось в крайне выгодной точке. Мимо проходили две солевозные дороги, а качество пресной воды в источниках рядом с селом было довольно высокое. В реке водилась рыба, да и дичи было достаточно, поэтому жители жили богато. Широкие улицы, большие дворы. Церковь с колокольней и каменным забором (единственным на территории нашего района), первая школа в районе, магазины. Все это делало село удобным для жизни. Из воспоминаний местных жительниц М.К. Кубраковой и Л.Ф. Доценко [18]:

«В начале 20 века село было очень красивым, в селе проживало около 400 семей. Особенно красивой была местная церковь с мощными колоколами. Уже когда село практически перестало существовать, церковь продолжала служить и бой её колоколов был слышен далеко на много километров вокруг. Люди близлежащих хуторов ходили пешком на службы в церковь. В конце 19 века священником в местном храме служил Бабаев, один из родственников знаменитой семьи кондитеров Бабаевых. В селе была центральная улица, и по обе стороны стоял ряд глинобитных домиков. Там же была церковно-приходская школа. В селе было два пруда: Ивановский и Кочетковский. В Кочетковском поили скотину, а из другого брали воду для собственных нужд. Кочетковский пруд был построен Федором Кочетковым, по его инициативе была перегорожена плотиной Стариковская балка и образовался пруд. Он был густо поросший камышом, в этих камышах на откорме паслись свиные стада местных жителей. Рано по весне выгоняли хозяева в камыши свое стадо свиней: кабана и несколько свиноматок, и это стадо жило в камышах до осени, хозяева следили за своим стадом, подкармливали, выбраковывали заболевших, там в камышах свиньи росли и размножались, а осенью хозяева загоняли свои стада, уже заметно разросшиеся, в сараи, где свиньи зимовали. Так точно выращивали и гусей. Скот пасся в степи, вблизи села, а вот до своих пашенных земель приходилось крестьянам добираться, иногда, и несколько суток (если отправлялись с с\х инвентарем на быках).

Так продолжалось до отмены монополии на добычу соли, но после постройки железной дороги с Бахмутских соляных месторождений на Украине манычская соль не

выдержала конкуренции с более качественной, а самое главное, дешевой, украинской и доходы жителей стали падать. В описании церкви и школы датируемом 1912 годом указывается, что школы находится в крайне бедственном состоянии и требует капитального ремонта, требовал ремонта и дом священника [7]. Это неудивительно еще и потому, что в приходе числилось 2111 прихожан, из них казаков - 71, мещан - 108, духовного звания – 7, остальные - крестьяне, жившие заведомо беднее казаков, но все же богаче, чем крестьяне в остальных крестьянских поселениях Сальского района, именно поэтому после революции Новоселовка стала единственным крестьянским поселением не только на территории Сальского округа и прилегающих земель Ставропольской и Астраханской губерний жители, которого активно выступали против Советской власти.

Вначале 1918 года части генерала Попова набирались сил на зимовниках вблизи Новоселовки, летом от Новоселовки силами в направлении на Крестовое и Ремонтное активно двигались подразделения Добровольческой Армии (генерал Мамонтов) и Донской армии (есаул Андрианов). После поражения белых в 1920 году на протяжении ряда лет восток района и село Новоселовка оставались центром антисоветского бандитизма. По данным Н.Я.Фирсова, в Новоселовке (или поблизости) базировались банды Вербицкого, Бровы, Грабовского[18]. Общая численность банд достигала 3 тысяч человек, и в основной своей массе они были местными жителями. Ни Брову, ни Вербицкого, ни Грабовского нельзя назвать идейными борцами с Советской властью, они были бандитами, а потому их судьба была предрешена. Старожил Новоселовки В. И. Коденко рассказывал: *«В Гражданскую войну в наших степях разбойничала банда Вербицкого. Долгое время за ними гонялся отряд Скибы, но не могли их поймать. В отряд к Скибе попросились два молодых парня из Новоселовки Константин Ковалев и Чумаков Яков Андреевич. То ли в шутку, то ли серьезно Скиба поставил перед ними условие: принести ему отрубленную голову атамана банды Вербицкого. Как заманили и убили эти парни матерого атамана, никто не знает, но известен факт: отрубленную голову Вербицкого в мешке однажды утром Скиба обнаружил у себя на рабочем столе»* [17]. Эту историю лично В.И. Коденко рассказывал прославленный герой Гражданской войны Чумаков Я. А., при этом добавляя, что очень много человеческих жизней загубил зря, по своей молодецкой удали и неосознанности. Есть сведения, что он бандитствовал еще до службы в Красной Армии. Это подтверждает и мой дедушка Кочетко П.

Мирная жизнь в Новоселовке наладилась только к середине 20-х годов XX века, но не надолго. В 1927 году начались проблемы с Советской властью у местных богачей и Новоселовка стала расселяться. Основная масса переехала во вновь образованный хутор Камышевский, по привычке его еще долго называли, а некоторые и до сих пор называют, Новоселовкой. Причин переезда большинства жителей указывают несколько: во-первых, расселялись семьи богачеев, детям выделялось хозяйство, строились небольшие дома, люди селились в новых хуторах и становились середняками (впрочем Кубраковым, Должиковым, Колесниковым и многим другим это не помогло, их раскулачивали по новому месту жительства [17]). Во-вторых начались проблемы с пресной водой – родники, почти столетие обеспечивавшие водой не только Новоселовку но Манычскую грязелечебницу, начали засаливаться (грунтовые воды запруженной речки Кужная и перегороженной балки Стариковой размывали солончаки и качество пресной воды значительно ухудшилось), также после революции освободились более плодородные земли, ранее занятые частными зимовниками, и жители начали осваивать эти участки. Кроме того, в стране в целом усилилась миграция из деревни в город, не осталась в стороне и Новоселовка – дети уезжали учиться в станицу Орловскую и города (тем более, что уже к 1924 году в Новоселовке даже начальной школы не было [18]. Голод 1931 года тоже нанес сильнейший удар по жителям села. По воспоминаниям Кочетко П. к началу 40-х годов число жителей снизилось примерно до 400-500 человек.

Война не то, чтобы обошла село стороной, но боев в нем не было ни в 1942, ни в 1943 годах, но перспектив у села уже не было – пресная вода ушла, засоленные почвы не давали урожая, добыча соли продолжалась только в военные годы, но была бесперспективной. Отсутствие школы, клуба - все это толкало людей на переезд, и они переезжали.

Последним ударом для новоселовцев стало обводнение Маныча пресной водой. Именно тогда мой дедушка Кочетко Петр переехал на постоянное жительство в хутор Правобережный, расположенный ниже по течению речки Кужная. Опресненные воды Маныча подняли уровень воды в почти высохшей речке и в ней появилась рыба, колодцы с пресной водой и Правобережном тоже были. К концу 50-х в Новоселовке практически не осталось жителей.

Сегодня Новоселовка представляет собой урочище, которое издалека можно определить лишь по старой плотине, уже более 100 лет перегораживающей балку Кужная. На ее правом берегу еще можно проследить очертания широкой улицы и 2-х переулков, руины домов, на которых еще можно обнаружить кирпич дореволюционной выделки, на северо-западной окраине, рядом с двором, в котором родился мой дедушка, сохранился старый высохший колодец, на юго-восточной окраине еще видны остатки кладбища. На территории хутора не сохранилось ни одного дерева, лишь чертополох, солеросы и камыш в балке напоминают о том, что здесь когда-то жили люди. Пройдет еще 50-100 лет и уже ничто не будет напоминать путнику, о том, что здесь более 100 лет располагалось старейшее село Орловского района.

Выводы.

В ходе проведенного исследования удалось установить примерную дату основания села, социальный состав населения, историю села, причины его расселения, главными из которых являются:

- Узкая специализация на добыче и перевозке соли и экономическая нецелесообразность добычи соли на Манычских озерах в XX веке;
- Хищническая добыча соли из озера Лопуховатое, что привело к истощению его запасов, уже в XIX веке;
- Неграмотное «преобразование природы», приведшее к необратимым изменениям в степном биоценозе;
- Политические причины (борьба с бандитизмом и кулачеством и др.), ускорившие гибель села.

За время своего существования Новоселовка была слободой Маныч-Грузской, поселением Маныч-Грузское, селом Маныч-Грузское, селом Новоселовка, и даже селением Александровским. В эпоху своего «расцвета» Новоселовка была центром довольно крупной волости, но отсутствие плодородных земель, удаленность от железных дорог, больниц, учебных заведений, ошибки в хозяйственной деятельности не дали ей развиваться в XX веке в крупный населенный пункт, хотя такие предпосылки были. Судьба Новоселовки должна стать предупреждением для жителей всего района, так как неправильное использование сельскохозяйственных земель приводит к их истощению, а других ресурсов у жителей района нет. Всем нам необходимо очень бережно относиться к нашей земле, если мы хотим на ней жить.

Литература и использованные материалы:

34. Административно-территориальное деление Ростовской области (справочник).часть I (1920-1924г) . Ростов на Дону. 1992г.
35. Административно-территориальное деление Ростовской области (справочник).часть II (1924-1937г). Ростов на Дону. 1996г.
36. Азово-Черноморский край и его районы (справочник). Издание Союзгручета, Ростов на Дону 1935 г.
37. Александровская Л.П. «Истории строки» ООО «Ростиздат», Ростов-на-Дону 2004 - 640с.
38. Алфавитный список населенных мест области войска донского. Областная войска донского типография, Новочеркасск 1915-387с.
39. Вся область Войска Донского и Северный Кавказ на 1903 год. Ростов на Дону 1903-617с.
40. ГАРО Ф.226, оп.3, д.11891, «Клировые ведомости Сальского благочиния Донской епархии».
41. Донская церковная старина. Выпуск 1.Новочеркасск 1906 -200с.
42. Сборник областного Войска Донского статистического комитета. Выпуск 4-й, Новочеркасск 1904 – 148с.
43. Список населенных мест области войска Донского (по первой всеобщей переписи населения Российской империи). Часть вторая Областная войска донского типография, Новочеркасск 1905г.-198с.
44. Список населенных мест Северо-Кавказского края. Ростов на Дону 1925г. 387с.
45. Поселенные итоги переписи Северо-Кавказского края 1926 года. Ростов на Дону 1929 г.
46. Статистическое описание земли Донских казаков составленное в 1822-1832 годах. Издание Областного Правления Войска Донского. Областная войска донского типография, Новочеркасск 1891-301с
47. Населенные места Российской империи в 500 и более жителей. Типография «Общественная польза», С. Петербург 1905-120с.
48. Очерки географии Всевеликого Войска Донского. Издание отдела народного просвещения Всевеликого войска Донского. Новочеркасск 1919-520с.
49. Труды областного войска донского статистического комитета. Выпуск 1. «Материалы по истории войска Донского», Новочеркасск 1867-117с
50. Воспоминания из архивов Л. Гудымовой, П.Кочетко.
51. Электронный архив музея МОУ ОСОШ №1 (в редакции май 2010 года)
52. Электронная энциклопедия Брокгауза и Ефрона. Статья «Калмыки»
53. В работе использованы следующие карты: 10-тиверстная карта Стрельбицкого лист 77 (изд. 1868г, 1913г.), Карта-Дорожник войска Донского (в редакции 1908 года), 3-х верстная карта Шуберта (листы XXIX-21, XXVIII-20), карта Стрельбицкого лист 77 (в редакции топографического отдела 10-й Красной армии 1919 год), EASTERN EUROPE 1:250000 n138-4, SERIES №501

Фотографии и документы.



На озере Лопуховатом



В Новоселовке



Кирпич дореволюционной
выделки



На развалинах большого дома.

— 37 —

Группы Грузского озера:

Грузскомъ до	1,000,000 пуд.
Большихъ Ланушкахъ	300,000 >
Красненькомъ	25,000 >
Лебязьемъ	3,000 >
Кругленькомъ	1,500 >
Лебедкахъ	500 >
Малыхъ Ланушкахъ	10,000 >
<hr/>	
А всего около.....	5,000,000 пуд.

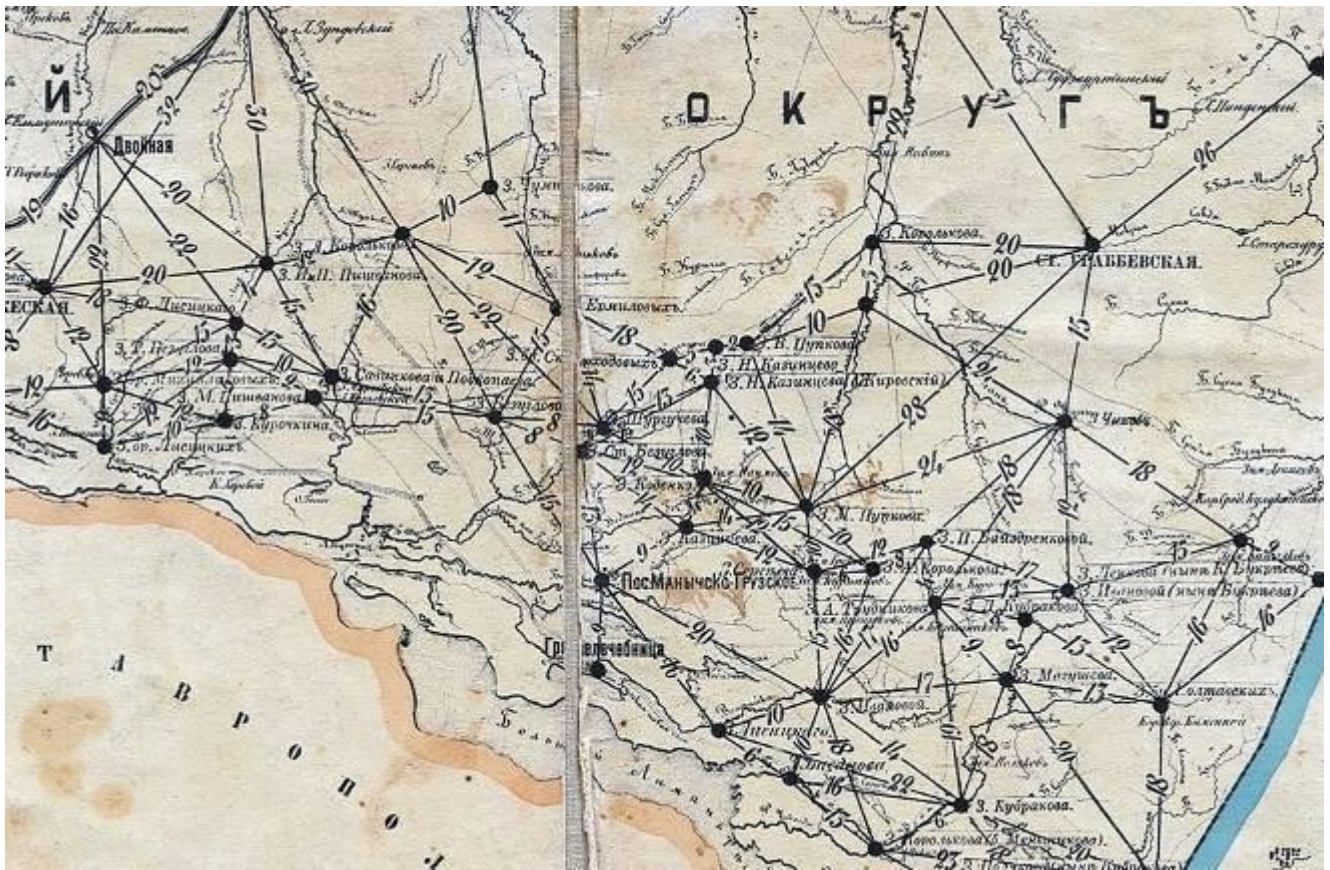
Изъ этого количества, какъ мы увидимъ далѣе, взято

Добыча соли на Манычских озерах 1866 год.

Соль добывается на озерах Грузкомъ и Лопушковскомъ къ сѣверу отъ середины оз. Гудила (Большого Лимана р. Манычи) и на Старо-Манычскихъ озерахъ у восточнаго конца того же Лимана. Въ былыя времена сюда съѣзжались казаки съ фурами. Войсковой смотритель озеръ дѣлилъ озеро на участки, казаки получали участки по жребію. Соль сгребалась деревянными лопатами или снастью въ родѣ грабель—въ кучки, потомъ складывалась въ маленькія лодки, которыя подводили къ лодкамъ большимъ; съ помощью длиннаго каната (до 400 саж.) выволакивали эти лодки на берегъ, впрягая по нѣсколько паръ воловъ. Въ 1860—1870-ыхъ годахъ добыча соли достигла 1 милліона пудовъ въ годъ, при чемъ на Войсковой счетъ отъ 100 до 200 тысячъ пудовъ, поступавшихъ въ войсковые соляные магазины. Съ отмѣною акциза на соль, соль привозная (бахмутская и крымская) оказалась дешевле манычской, и промыселъ палъ совершенно. Правда, Войсковое Правительство придумало новую мѣру: образовало по близости озеръ два селенія—Манычско-Грузкое (Александровское) и Манычско-Николаевское, полагая, что ихъ жители займутся солянымъ дѣломъ, но тѣ поселились, однако, соли добывать не стали, а занялись земледѣліемъ.

Чтобы спасти промыселъ, Войско Донское образовало близъ озеръ два крестьянскихъ селенія: Манычско-Грузкое (Александровское, Новоселовку) при р. Кужной, сѣвернѣе оз. Лопушковскаго (теперь свыше 2000 жителей), съ 2 ярмарками, и Манычско-Николаевское (Крутикъ—свыше 1200 жит.) къ сѣверу отъ группы Старо-Манычскихъ озеръ. Населеніе ихъ занимается земледѣліемъ.

Единственные упоминания о Новоселовке в дореволюционной печати. Из книги В. Богачева «Очерки географии войска Донского» 1919 год. К сожалению в тексте нет упоминания о дате основания поселений, но исходя из содержания текста и динамики добычи соли трудно предположить, что основаны они были в 1830 году.



Единственное изображение на дореволюционной карте поселения Маныч-Грузское

«Отечество-2012»

Министерство образования и науки Российской Федерации
Министерство общего и профессионального образования Ростовской
области
Всероссийский конкурс исследовательских краеведческих работ учащихся
«Отечество»

Номинация «Летопись Родного края»

МОЙ МАНЫЧ

Подготовила:
Трофимова Елизавета Сергеевна
Ученица 10 а класса
МОУ Орловской средней
общеобразовательной школы №1
п. Орловский Орловского района
Ростовской области ул. Пионерская 77
Руководитель:
Александровский Сергей Владимирович
Учитель биологии
МОУ Орловская средняя
общеобразовательная школа №1
тел.: 89185879327

Ростов-на-Дону
2012

План

Введение.....	2
1. История возникновения поселка Маныч.....	3
2. Хронология развития поселка Маныч.....	4
• Добыча соли.....	5
• Санаторное лечение.....	6
• Гражданская война.....	7
• Великая Отечественная война.....	7
• XX век продолжается.....	8
• Маныч сегодня.....	8
Выводы.....	9
Литература и первоисточники.....	10
Приложения:	
1. Краткая история добычи соли на озере Грузском.....	11
2. Маныч на картах разных эпох.....	13
3. Фотоальбом «Маныч –путешествие во времени».....	17
4. Наименования поселка Маныч в разные эпохи.....	22

Что такое Маныч? Для кого-то - небольшая степная река, для кого-то неуютное озеро с обрывистыми берегами, где и рыба-то не водится, для кого-то Маныч - это тюльпаны и степь, для кого-то - тюркское слово, пришедшее к нам из далеких эпох и лишь для нас – нескольких сот человек на земле Маныч – это Родина, маленький степной поселок, стоящий почти на краю земли, а точнее - на северном берегу небольшого озера Грузское. За озером в двух километрах расплескал свои воды тот, всем известный, неприветливый соленый Маныч, о котором еще в античные времена писал Гераклит, писали Паласс и Бэр и сотни других исследователей, но о моем Маныче – умирающем поселке на берегу высыхающего озера не написано книг. Моя работа посвящена ему – поселку, в котором нет даже школы, из которого уехала практически вся молодежь, в котором родилась и выросла я. В своем исследовании я попытаюсь восстановить историю жизни моего поселка – моего Маныча.

Методика проведения работы.

Изучение истории одного из самых удаленных от районного центра поселка представляет достаточно сложную задачу: во-первых, потому что поселок очень мал и никто не занимался изучением его истории, во-вторых, потому что все довоенные архивы Орловского района (когда поселок был многолюден) были уничтожены в 1942 году. Поэтому всю «древнюю» историю поселка пришлось изучать по отрывочным данным, обнаруженным в ГАРО, в изданиях XIX века, оцифрованных Донской государственной публичной библиотекой, в многочисленных книгах, описывающих особенности озера Маныч, а также по топографическим картам XIX-XX веков. История поселка в начале и середине XX века восстанавливалась по рукописным воспоминаниям участников гражданской и Великой Отечественной войны, послевоенный период восстанавливался по воспоминаниям ныне живущих старожилов хутора, в том числе моих бабушки и дедушки, а также по материалам периодической печати и книгам по истории Орловского района. Историю санатория Маныч и кумысного производства помогали восстановить главный врач санатория Маныч Сердюков В.Ф. и предприниматель Воронянская Р.А. При проведении исследования использовались топографические карты, электронная библиотека и рукописные воспоминания старожилов, представленные в проекте «Виртуальный музей Орловской средней школы №1»

История возникновения поселка Маныч

Поселок Маныч - одно из самых ранних поселений не только на территории Орловского района, но и всего юго-востока Ростовской области. Люди здесь жили еще в древние времена. Так еще Е. Савельев указывает на древнее городище вблизи Маныча «У вершин Большого Гашуна хребет этот значительно высок и с него видна окрестность на далекое расстояние. На этой возвышенности заметны следы большого городища; оно было обнесено высоким валом, внутри которого есть остатки зданий, а по углам — башен. Тут же, вблизи, был обильный источник с пресной водой(вероятнее всего, речь идет о Балке Водянная авт.) Полковник А. Мартынов, будучи еще молодым человеком, посетил эти места в начале прошлого века (1813 г.) и в своих записках говорит, что валы этого городища были еще довольно заметны и имели с четырех сторон перерывы для ворот; на валу „приметны возвышения, составлявшие башни”. Недалеко от этого укрепления в урочище Чекалды также заметны следы другого городища, где был богатый источник хорошей воды и стояли огромные каменные корыта для водопоя скота. Вокруг валялось много битой глиняной посуды. Кордонными казаками там было выкопано более 20 пудов медной посуды»[15]. На карте Шуберта (1846г.) действительно указано городище расположенное, недалеко от ныне существующего поселка. В литературе впервые официально упоминается поселок Санаторий Маныч лишь в 1880 году [1]. На самом деле это не так, люди на территории поселка жили задолго до этой даты. Тому есть много подтверждений. На карте Шуберта (1846 год) на месте поселка указан домик Смотрителя Манычских озер, в Статистических описаниях 1822-1832 годы также указывается на организованный соляной промысел, а значит, был руководитель этих работ- Смотритель Манычских озер[17]. В ГАРО сохранился документ, подписанный смотрителем озер есаулом Сидоровым(от 12 мая 1840 года), в котором он сообщает в Войско, что соледобытчики на озере требуют выгулы для скота. Калмыки этому всячески мешают и не хотят работать и в конце он просит: «Прошу выслать ко мне в самом скором времени 3 понятых стариков хорошего поведения и 4-х рабочих калмыков, немалолетков, а для приведения к присяге всех нанятых людей выслать на означенный пункт одного гелюнга (священника)»[12]. Если проблемы с организацией добычи соли были в середине XIX века, то можно представить, насколько трудно было начинать первым смотрителям Манычских соляных озер. При них всегда состоял штат из нескольких казаков и нескольких калмыков. Жили круглогодично они при домике смотрителя на территории современного поселка Маныч. Еще одним подтверждением гораздо более раннего (чем в 1880 году) появления поселения является упоминание о часовнево имя Великомученика Пантелеймона при Преображенской церкви (построена в 1856 году) поселения Маныч-Грузского часовня располагалась на территории Манычско-Грузской санитарной станции [10]. Обнаружить точную дату появления домика Смотрителя Манычских озер в архивах не удалось, но более вероятным мне кажется 1805 год. Соль на Манычских озерах казаки начали добывать еще во времена Петра I, но вблизи озер кочевали ногайцы, за Манычем проживали Кубанские татары, которые тоже добывали соль. В 1745 году императрицей Елизаветой правобережье Маныча было отдано под кочевье калмыкам [2]. Столкновения казаков, калмыков с ногайцами и союзными с ними Кубанскими татарами и черкесами происходили практически ежегодно. В XVIII веке никаких русских поселений на берегу Маныча быть не могло, соль зачастую добывали с боем. Сохранился приказ войскового атамана А. Иловайского от 24 июля 1780 года «О разрешении желающим добывать соль на Маноцких озерах» ...А казакам приказывать в дву-сотые ватаги собираться по сей, а не той (левой) стороне Дона, при чем также накрепко смотреть, чтобы все казаки имели у себя исправными ружья, порох, и пули: ибо в прошлом 746 году чрез слабое смотрение и неосторожность Багаевской станицы атамана и казаков от кубанских татар трем человекам смертное убийство и одному взятие в полон». Так продолжалось до 1783 года, когда окончательно удалось вытеснить ногайцев и прекратить набеги с Кубани и Кавказа только после разгрома А.В.

Суворовым ногайцев в [1]. Окончательно территория, на которой расположен поселок, вошла в состав земель войска Донского лишь после генерального межевания 1766-1786 годов, что было закреплено в 1793 году жалованной грамотой Екатерины II, надолго определившей границы Войска Донского. В 1803 году был образован Калмыцкий округ, но территория соляных озер близ Маныча не вошла в его состав, именно в это время начался массовый промышленный сбор соли, право на который было подтверждено правительственной грамотой от 15 декабря 1804 года [17]. В любом случае поселение на месте поселка существовало задолго (по меньшей мере за 50 лет) до появления санатория Маныч (Вагнеровской лечебницы). В первый период (назовем его соляной) жители поселения обеспечивали добычу соли. Смотритель озер обеспечивал разделение участков, контролировал добычу соли, ее транспортировку, брал пошлину (на начальном этапе от 1\6 до 1\10 части добытой соли, затем деньгами по 20 копеек за пуд) за использование оборудования для добычи соли (лопаты, специальные лодки, мостки и др.), контролировал выполнение законов, разбираал споры. Кроме складов на территории поселения были родники, качество воды в которых было не очень высокое, но пресные родники в этой местности большая редкость и родники поселения широко использовались соледобытчиками. Также в поселении были войсковые соляные склады, и хранился инвентарь для добычи соли. Постоянно проживало в поселении до 15-20 человек (подробнее см. приложение №3), но в сезон добычи соли численность возрастала, так как соль добывали не только на окрестных озерах, но и на самом озере Грузское, на котором и стоит поселение. Добыча соли постоянно росла, а значит и численность персонала Смотрителя озер должна была возрастать. В наилучшие годы на добыче соли (на всех близлежащих озерах) могло работать до 5 тысяч работников. [1]. Подробнее о соледобыче на Маныче см. приложение №1.

В середине XIX века местные жители обратили более пристальное внимание на особенные свойства ила озера и целебные свойства одного из родников на северном берегу озера. С 1850-х годов XIX века в летний период на берег озера начали приезжать не только соледобытчики, но и люди страдающие кожными заболеваниями. Первое упоминание об организованном лечении грязями было помещено в № 7 Донских областных Ведомостей 1852 года, где сообщалось, что: *“...в земле войска Донского при Манычских “соляных” озерах, а именно при Грузском с 1849 года открыто лечение соляными грязями под руководством медика”*[1].

В сезоны 1850-1851 годы лечебница имела уже достаточное количество больных, располагала собственными помещениями для жилья, законтрактовала комиссионера, обязанного иметь *«за умеренную плату все нужные продовольственные припасы»*. Уже в 1852-53 годах в лечебнице были произведены химические анализы рапы и грязи, выработаны методы грязелечения и показания к нему, оборудованы первые грязевые и рапные ванны. Об этом свидетельствует инспектор Донской врачебной Управы доктор Пучневский в своей обстоятельной статье *“Краткое описание манычских соляных озер и Садковского серно-щелочного источника”*[1].

Целебные средства были проанализированы со стороны их химической природы профессором Харьковского Университета Гордиенко, который в письме доктору Пучневскому 8 марта 1852 года писал так: *“Воды ваши совершенно могут заменить Славянские соляные озера; грязь столь же будет полезна, как Сакские грязи в Крыму”*. [там же].

Грязелечебница с самого начала своего существования была ориентирована на идею народного курорта, так как пользовались ею за счет средств войска Донского нижние чины и вообще бедные жители области.

Но несмотря на благоприятное для станции начало, Донская грязелечебница со смертью ее основателя (Кутырева) и с увольнением в начале 1860 года инспектора Пучневского стала глхнуть. С 1864 по 1865 годы грязелечебница официально не функционировала, но обслуживала не малое количество больных, которые по приезде на

станцию либо располагались в палатках, либо в помещениях для солепромышленников и пользовались грязями по установившемуся ранее порядку.

С 3 апреля 1876 года состоялось Высочайшее утверждение проекта “Донской Манычской санитарно-лечебной станции” и она снова официально возрождается. По новому положению во главе административно-хозяйственной части стал управляющий Юго-восточным Горным Округом инженер В.А. Вагнер, пробывший в этой должности до 1898 года, а медицинским делом ведал врач, ежегодно назначавшийся Врачебным отделением Правления Областного войска Донского. Возрождение курорта к новой жизни, по свидетельству В.А. Вагнера, произошло по инициативе и при живом участии доктора И. Владыкина, долго работавшего и много отдавшего сил и знаний на развитие санитарной станции.

С 1886 года курорт приобрел все жилые помещения и хозяйственные постройки от акцизного управления “соляными” озерами и с этих же пор, получив право на самостоятельное существование, он хотя и медленно, но развивался.

В 1889 году по новому Высочайшему повелению курорт переходит в полное распоряжение Врачебного Отделения войска Донского, при чем он получает название: “Вагнеровская Манычско-Грузская санитарная станция области войска Донского” в благодарность за 20-летнюю деятельность инженера В.А. Вагнера.

Наиболее полное описание характера болезней, лечебных средств и приемов, терапевтический эффект грязевых и других процедур, бытовые условия имеется в брошюре доктора Владыкина: “О грязелечении вообще и в частности лечении грязями Грузского озера области войска Донского”. Автор брошюры, основательно изучивший бальнеологические приемы в Саках, Одессе и других местах и заведовавший Манычской станцией более 10 лет разработал методы грязелечения которыми пользовались в последующем. Он же ввел в практику лечебницы и кумысолечение [4].

Возрождение Донской Манычской санитарно-лечебной станции дало новый старт поселку Маныч. Добыча соли начиная со второй половины 70 годов XIX века стала резко падать. Причиной тому была дешевая украинская соль с Бахмутских (ныне город Артем) соляных месторождений и отмена акциза на соль. Соледобытчики за счет которых жило поселение перестали приезжать, но стали санитарно-лечебная станция дала возможность не только сохранить заработок местным жителям, но и развиваться поселку. К 1886 году в помещениях оставшихся от смотрителя Манычских озер, (один большой дом и дом команды казаков), размещалось 23 пациента. Врачи и прислуга жили в отдельно стоящих зданиях. В лету 1887 года были построен еще один новый барак для пациентов, здание рапных ванн, мостки на берегу озера, оборудованы спуски к озеру[1]. Тогда же было принято еще два важных решения:

1. *О лесонасаждении.* Посадки приживались плохо и только в 1912 году впервые упоминается роща в 14 десятин при Манычской лечебнице [3].
2. *Об организации кумысолечения.* Для чего заключался договор с местными коннозаводчиками и из войскового резерва выделялось 1000 десятин земли под пастбище[1].

Последнее решение стало очень важным для поселения при санитарно-лечебной станции. Впервые лечение кумысом стало проводиться уже 1888 году, но как отдельный вид лечения стало практиковаться лишь с 1900 года [4]. К 1912 санитарно-лечебная станция стала полноценным курортом доступным для небогатых жителей войска Донского. Станция имела 12 деревянных корпусов, обложенных кирпичом и 4 деревянных здания для размещения легочных больных; все бараки имели 165 отдельных разной величины меблированных номеров. Для бедных выстроен общий деревянный барак, куда помещались больные на основании особых правил. Имелся также приемный покой, снабженный необходимыми врачебными и амбулаторными пособиями. Для развлечения больных имелась библиотека, выписывались газеты и журналы; было пианино, бильярд,

кегли, крокет и т.д.; два раза в день играл войсковой оркестр; имелись лошади для поездок в степь и на озеро Гудило.[3].

Маньч посещали Гиляровский, Серафимович. Вот как последний описывает свои ощущения: *«Горячая, тягучая, как тесто, грязь обжигает тело. Как будто я залег в мягкий, теплый мешок по самую шею. Истома все больше и больше охватывает распаренное тело и переходит мало-помалу в расслабленность»*. Также писатель восхищался природой этого края: *«Среди голой на сотни верст выжженной пустыни, где земля трескалась от зноя, развертывается вдруг не озеро, а целое море, его синий простор сливается с синим небом»*. [14].

После революции и гражданской войны рапой и грязью Грузского озера не лечились. Край обезлюдел. Многочисленные зимовники конезаводчиков были разорены, Банды Вербицкого, Бровы, Петрова, Чернова, Грабовского нагоняли страх на местных жителей. По рукописным воспоминаниям первого комсомольца орловского района Н.Я. Фирсова крупнейшая на территории района банда анархиста Бровы базировалась нашла свой конец именно в поселке Маньч. К концу 1922 года все банды были уничтожены, но и местность обезлюдела. По переписи 1926 года на территории поселения проживало всего 73 человека, причем 70 из были украинцы, вероятно переселившиеся в поселок в 1922-24 годах.

В 1930 г. на озере Грузском был открыт курорт «Маньч». Здания рапных и грязевых ванн были разрушены в годы гражданской войны, поэтому открытый курорт открылся не как грязевой, а как кумысолечебница для больных туберкулезом легких. Для производства кумыса в Киргизии был закуплен табун в 100 голов конематок [14]. На территории поселка было организовано подсобное хозяйство санатория. Упоминает об этом в своей заметке главврач В. Орлов [6]. (см. приложение №3) И по настоящее время санаторий специализируется на оказании помощи больным туберкулезом. Сохранилось по настоящее время и производство, и лечение кумысом

Климатические и курортные условия санатория уникальны для нашей страны. Они включают в себя континентальный, степной климат, большой массив заповедной и целинной степи, производство кумыса при табунном содержании конематок, практически неисчерпаемый запас лечебной грязи, источник гидрокарбонатной минеральной воды, использование большого числа солнечных дней в сезоне.

В годы войны вблизи поселка Маньч происходили самые ожесточенные бои на территории Орловского района. Западнее поселка 6 января 1943 в поле между поселками Маньч и хуторами Степной и Ставрополь в бой вступили «Тридцатьчетвёрки» 59 механизированного корпуса, прикрывавшие 336-й полк 91-й стрелковой дивизии. Полк попал в клещи. Пришедшие на помощь наши танкисты вступили в бой с 40 «Тиграми» - новейшими танками противника, позднее во фланг нашим танкистам ударило еще 30 фашистских танков, при поддержке 80 немецких бомбардировщиков. [13]. Без прикрытия с воздуха, расстреливаемые почти с двухкилометровой дистанции наши танкисты прикрывали советскую пехоту и... горели - горели на всем участке боя от Степного до Маньча. Умершие от ран, погибшие в бою танкисты 6-й танковой бригады 59 механизированного корпуса и пехотинцы 336 стрелкового полка похоронены в братской могиле хутора Волочаевский всего 649 человек. [21]. Вечная им Память. О первом массовом применении «тигров» в боях на территории Орловского района вблизи Маньча упоминает в своей книге «Противоборство» Д. Ибрагимов. В самом поселке попала в окружение группа разведчиков 28 армии. Два юноши и девушка (вероятнее всего диверсионная группа) были схвачены и расстреляны в поселке фашистами в январе.

Уже 9 июля 1946 года вновь открывается Маньчская кумыслечебница. [7]. Практически все населения небольшого поселка Маньч работало на обслуживании кумыслечебницы, занималось разведением лошадей, их дойкой, приготовлением кумыса. (см. приложение №3). Весь послевоенный период санаторий работал, но от года в год ситуация с лечением и условиями отдыха (именно отдыха, ведь еще в 1930 году ему

было присвоено громкое звание курорта) становилась все хуже. Первая «разгромная» статья появилась в газете Молот 12 июня 1956[8]. В ней отдыхающие жаловались проблемы обеспечения быта отдыхающих. С годами ситуация ухудшалась. В 1982 году подсобное хозяйство санатория было преобразовано в совхоз Маныч и ситуации еще больше ухудшилась. Коневодство сократилось, зато увеличилась численность овцы, кумысолечение начало сокращаться. К концу 80-х у санатория накопилась масса проблем. Не удалось закончить его расширение и реконструкцию, ряд статей С. Юрова в газете Молот (июнь 1989 «Босиком по росе», «Росы невидимые слезы» февраль 1990 года). Описывают ужасающую картину гибели санатория. Нельзя сказать чтобы совхоз Маныч(директор Толочко Петр Акимович) был убыточным и не оказывал помощи санаторию. В совхозе выращивали уникальную цигейскую овцу. Был в совхозе небольшой молочный завод, производивший, в том числе и кумыс. В поселке были асфальтированные улицы, строились добротные кирпичные дома. Была начальная школа. Ее первым директором стала Толочко Мария Григорьевна.

Трудные времена для поселка настали в середине 90-х. Выращивание овцы стало невыгодным, многочисленные отары располагавшиеся на отдаленных точках были частью разграблены и вывезены по «воровской» (через Баранниковскую плотину) дороге в Ставрополье и Дагестан, частью пошли под нож. Население начало покидать сначала отдаленные точки, а затем хутора и поселок. Была закрыта начальная школа. С 90-х годов населения поселка неуклонно сокращается по переписи 2002 года в поселке проживало 119 человек, сегодня менее 60. Кроме уничтожения овцеводства, снизилось и число отдыхающих в санатории «Маныч». Руководство области и в 90-е уделяло внимание развитию курорта, но большой ремонт, задуманный на территории санатория в конце 80-х еще не закончен, уже построенные корпуса разрушены, существующие здания, большая часть из которых являются, обложенными кирпичом бараками XIX века ветшали и требовали ремонта, но все же санаторий работал, люди поправляли здоровье.

В последние 5-6 лет в санатории отремонтировано большинство лечебных корпусов, помещения для процедур, персонала, оборудована новая столовая. В течение года в санатории поправляют здоровье до 400 человек. На территории ухоженные клумбы, высаживаются деревья, но все же спустя 80 лет после открытия в 1930 году противотуберкулезной лечебницы санаторий так и не вышел на довоенный уровень в 1000 больных ежегодно, а туберкулез молодеет и численность больных растет, при том, что санаториев такой направленности катастрофически не хватает, а Маныч остался единственным санаторием такого профиля на юге России, где еще практикуют лечение кумысом, да и климат в нашей местности уникален именно для лечения туберкулеза.

Еще одной надеждой на дальнейшую жизнь поселка стало открытие в 2008 году в поселке Научно-экспедиционного стационара «Маныч» Южного научного центра Российской Академии Наук, но к сожалению двухэтажное здание стационара единственное новое здание в поселке да и смотрится на фоне множества разрушенных зданий достаточно странно. Хотелось бы, чтобы хотя бы в летний период население поселка возрастало бы за счет студентов и научных сотрудников изучающих озеро Маныч.

Заключение

Мой Маныч – небольшой поселок, одним из самых старых населенных пунктов Орловского района. Основанный в начале XIX века он сменил ряд н Расположенный на окраине не только района, но и области он обладает уникальными ресурсами. За почти 200 лет своего существования поселок прошел большой и сложный путь, начав свою историю как Домик смотрителя Манычских озер он превратился в небольшой ухоженный поселок стоящий в безбрежных степях на крутом берегу целебного озера. Мой Маныч развивался вместе со страной, вместе с ней безлюдел в лихую годину, и возрождался в спокойные времена. Сегодня он переживает не лучшие времена. Но можно возродить и сельское хозяйство, и курорт, и организовать экологический туризм, и организовать

производство лечебных минеральных вод и грязей – ведь никуда не делось это главное богатство нашего озера – нужно только приложить усилия! И я верю, что мой Маныч возродится и снова по бескрайним просторам степей будут ходить табуны коней и пастись отары, в санатории будут поправлять здоровье пациенты, а экскурсии школьников будут посещать расположенные рядом соляные озера, считать журавлей, и любоваться нетронутой природой на берегах озера Маныч, воды которого видны с древних холмов моего Маныча – маленького поселка на окраине Ростовской области.

Первоисточники:

1. Александровская Л.П. «Истории строки» ООО «Ростиздат», Ростов-на-Дону 2004 - 640с.
2. Александровская Л.П. «Судьбою связаны одной» ЗАОр НПП «Джангар», 2009г, Элиста -63бс.
3. Вагнеровская Манычско-Грузская санитарная станция. 1912г. (выходные данные не сохранились № в ДГПБ Р-192958) – 60с.
4. Владыкин И.И. «О грязелечении вообще и в частности лечении грязями Грузского озера Области Войска Донского» «Областная войска донского типография», Новочеркасск 1990-29с.
5. Газета Дона (15 апреля 1999 года)
6. Газета Молот (11 августа 1937 года)
7. Газета Молот (9 июля 1946 года)
8. Газета Молот (12 октября 1956 года)
9. Газета Молот (13 февраля 1990 года)
10. ГАРО Ф.226, оп.3, д.11891, «Клировые ведомости Сальского благочиния Донской епархии».
11. ГАРО Ф.301, оп.1 «Журнал Областного правления Войска Донского» 12 мая 1886 года
12. ГАРО Ф.429, оп.1, д.671 «Дело по предписанию Комиссии размежевания земель войска Донского»
13. Книга Памяти Орловского района. Орловский 1995-291с.
14. Месняев Г.В. «Курортные местности Ростовской области» «Ростиздат», Ростов на Дону 1939г.132с.
15. Савельев Евграф «Археологические очерки Дона» (лекции по краеведению выпуск первый «Курганы и шляхи Маныча»).
16. Поселенные итоги переписи 1926 года по Северо-Кавказскому краю. Ростов на Дону 1929г.-468с.
17. Статистическое описание земли Донских казаков, составленное в 1822-1832 годах. Издание Областного Правления Войска Донского. Областная войска донского типография, Новочеркасск 1891-301с.
18. Статистическое описание земли области войска Донского. Издание Областного Правления Войска Донского. Областная войска донского типография, Новочеркасск 1884-761с.
19. Труды Донского Войскового статистического комитета (выпуск первый). «Донской вестник», Новочеркасск 1867г.-262с.
20. В работе использованы следующие карты: 10-тиверстная карта Стрельбицкого лист77 (в редакции 1868г., 1913г., в редакции топографического отдела 10-й Красной Армии 1919 год), Карта-Дорожник войска Донского (в редакции 1908 года), 2-х верстная карта Шуберта лист XXIX-21, карта Сальского округа из атласа Маркса (1903 год), EASTERN EUROPE 1:250000 n138-4, SERIES №501, Карта L 38-XIX. Издание 1987г.
21. Виртуальный музей Орловской средней школы №1. Каталог «Великая Отечественная война в Орловском районе»

Материалы беседы Александровским В.Е., Сердюковым В.Ф., Воронянской Р.А., Чекиным А.В., Ермоленко Е.Н., Ермоленко Н.Ф.

Приложение №1 «Краткая история добычи соли на озере Грузском»

Ещё при Иване Грозном сюда за солью ездили русские люди, впоследствии, по указу Петра I, право добычи соли осталось исключительно привилегией казаков. Вот как описывает основные соляные озера донской исследователь Номикосов: *«Продолжу свой доклад статистикой маньчских озёр. Находятся они в Первом Донском округе, вблизи границ Астраханской губернии, на правой стороне реки Маньч, от которой получили своё проименование. Всего их насчитывается 17; но самых главных два: Староманьчское и Грузское.*

Озеро Староманьчское, или как его называли Старая – Соль, имеет вид почти совершенно круглый, лежит по правую сторону реки Маньч. Старой солью оно названо потому, что из него первоначально казаки добывали соль, которая садится здесь чаще и более, чем соль Грузского озера.

Грузское озеро, или как было названо Новая – Соль, находится в 15 км от Староманьчского, а от реки Маньч в 2. Вид его продолговатый, берега круглые. Грузским называется потому, что оно от тинистого дна, а новой солью потому, что из него начали брать соль гораздо позже, чем из Староманьчского.

Оба озера на несколько десятков километров окружены солонцами, на которых растёт трава, годная для пастбы рабочего скота промышленников; но леса вблизи нигде нет.

Воздух около озер, хотя не совсем чист, но он не имеет ничего ощутительно вредного.

Урожай соли на обоих озёрах зависит от соразмерной теплоты и от умеренного количества пресной воды, которую получают озёра весной от снега и от дождей; вода вытягивает соляные частицы, после вода испаряется от теплоты майских дней и в результате остаётся один густой разсол(рана), если эту густую смесь взять в руки можно невооружённым глазом увидеть вид и густоту растительного масла. Если в июле и августе месяцах сильная жара, то рана совершенно выгорает так, что соль остаётся только на середине озера. Но при дождях, пресная вода, умножая рану, рождает большое количество соли. И если в то время, когда уже образуется в озере соляная кора, вдруг начнутся проливные дожди и мало будет ясных дней, тогда вся соляная кора распускается.

Вообще маньчская соль не чиста, имеет весьма большую примесь ила из-за того, что кора образуется на дне озера, и содержит в себе солянокислую. Магнезию и солянокислую. Известь, от чего она несколько горьковата на вкус и от сырости быстро мокнет.»[18].

Соль на озерах: Грузском, Лопушковском (Лопуховатом), Старо-Маньчском мог свободно добывать каждый казак, как для собственных нужд, так и для продажи, но только внутри своей области. Войсковой смотритель делил озеро на участки, которые получали казаки по жребию. Соль сгребалась деревянными лопатами или снастью в виде грабель в кучки, затем складывалась в лодки. Выволакивали эти лодки на берег, впрягая по несколько пар волов. Затем соль долго сушили. За право добычи платили пошлтну в размере 1\10 от добытой соли, если же использовалось оборудование Войска (грабли, лодки и т.д.) то плата возрастала до 1\6 части добытой соли. Войсковую соль хранили в складах рядом с домом смотрителя маньчских озёр. Свою соли добытчики вывозили на огромных телегах, зачасию нанимая для этого преревозчиков –чумаков. Существовала даже дорога – Чумацкий шлях. Направлялась она от Маньчских озёр на станицу Романовскую. Ломка соли начиналась с середины июня и длилась до середины октября.

В 1860-1870 г. добыча соли достигла 1 млн. пудов в год. Цена за пуд соли при озерах была 10-18 копеек.

Урожай соли зависел от соразмерной теплоты климата и от количества пресной воды, которую получают озёра весной от дождей и таяния снега. Манычская соль имеет примесь ила, а также содержит солянокислую магнезию и солянокислую известь (придающую горьковатый вкус), более мелкая чем привычная нам поваренная добываемая на территории Украины.

Именно с отменною акцизного сбора на привозную Бахмутскую (донецкую) и Крымскую Манычская соль стала слишком дорогой, а поэтому промысел практически прекратился. Войсковое правительство придумало новый ход, образовав по близости с озёрами два селения - Манычско-Грузкое (Александровское) и Манычско-Николаевское, полагая, что их жители займутся соляным делом, но те поселились, однако соль добывать не стали, а занялись земледелием. Так в конце XIX века прекратился промысел соли продолжавшийся многие сотни лет. Немного соль добывали в послевоенное время, но промысел это закончился в начале 50-х годов. Постепенно исчезли с карты района и хутора жители которых занимались добычей соли и ее извозом.

В настоящее время промыслом соли на этих озёрах никто не занимается. Но это не значит, что о них забыли. Места очень интересные, а потому возможно, в ближайшем будущем эти озёра станут достопримечательностью не только нашего района, но и всей России и положат основу для развития экологического туризма на востоке Ростовской области, тем более, что кроме озер туристы смогут осмотреть участки Ростовского заповедника, Маныч.

Приложение 2

«Маныч на картах разных эпох»

Не на всех картах, где было изображено озеро Грузское (Иловатка) отображался поселок Маныч. Длительное время он не считался населенным пунктом, хотя люди на его территории определенно жили не только в сезон добычи соли или санаторного лечения, кто-то должен был охранять,ремонтировать и обслуживать помещения располагавшиеся, постоянно жили казаки прикомандированные к Смотрителю Манычских озер. Удивительно, но даже в те годы когда санаторий принимал сотни пациентов его не был в списках населенных мест. До революции поселок Маныч ни разу не упоминается в перечне населенных мест Области войска Донского.



Фрагмент 3-верстовой карты Шуберта (3 версты в английском дюйме). 1:126000 1846 года издания. Именно на этой карте впервые обозначено поселение на берегу озера Грузское. Называлось оно Домик смотрителя Манычских озер



Фрагмент Карты –Дорожника 1908 года издания. Поселок Маныч
обозначен как Грязелечебница.

(Масштаб 10 верст в английском дюйме)

1:420000





Фрагмент 10-верстовой карты Стрельбицкого в редакции топографического отдела Донской армии. Март 1919 года.
 Поселок Маньч обозначен как Грязелечебница
 (масштаб 10 верст в английском дюйме)
 1:420000



Фрагмент американской карты 50-х годов.
 Поселок Маньч обозначен как Санаторий Маньч.
 (масштаб 1:250000)



Двухкилометровая карта 1987 года.
Первая карта на которой поселок Маныч обозначен как поселок Маныч.
(масштаб 1:200000)

Приложение 3 Фотоальбом «Маныч – путешествие во времени»



Корпуса рапновых ванн фотография
1912 года.
(дальнем плане видны мостки с
которых набирали грязь)



На месте расположения рапновых
ванн 2011 год.
(видны опоры мостков
установленные еще в XIX веке)



Вид на озеро Грузское и место, где ранее располагались корпуса рапновых
ванн.



Внешний вид корпуса №3 в 1912 и 2011 годах.



Внешний вид корпуса №2 в 1912 и 2011 годах.



Внешний вид дома Смотрителя Маньчских озер (позднее дом врача А.А. Вагнера). Фотографии 2004 и 2011 годов.



Манычский детский сад.



На заднем плане кинотеатр санатория, который не был принят в эксплуатацию и где не прошло ни одного сеанса.
(фотографии 2011 года и начала 90-х годов XX века).



Дойка кобыл. Фотографии 1960 и 2005 годов.
Интересной особенностью дойки в 1960 году является то, что доярка не использует станок для дойки. Необходимо иметь очень большой навык доения и достаточную смелость, что бы доить без станка. В настоящее время дойка кобыл осуществляется только в станках, где лошади зажаты и не могут взбрыкнуть.



Дойка кобыл.
(видно как доярки «обманывают» лошадь подводя к ней во время дойки жеребенка, иначе она не даст молоко)



Первая статья в газете «Молот», где санаторий Маныч упоминается как кумысолечебница. (июнь 1937 года)

Мѣстное управленіе маньчскимъ солянымъ промысломъ сосредоточено, сообразно расположенію озеръ по группамъ, при двухъ конторахъ Староманьчской и Грузковской и вѣрено Смотрителю озеръ, находящемуся при Грузковской конторѣ и помощнику его, завѣдывающему конторою и группою озеръ Староманьчскаго озера. Главныя обязанности каждаго изъ нихъ порознь при своей конторѣ состоятъ: во 1-хъ, въ наблюденіи за своевременностію и порядкомъ раздѣла соли солепромышленниками между собою; во 2-хъ, въ храненіи войсковыхъ солеломныхъ орудій и снабженіи ими по мѣрѣ надобности солепромышленниковъ; въ 3-хъ, въ принятіи установленнаго акциза съ вывозимой отъ озеръ соли и выдачи въ замѣнъ того, въ видѣ квитанцій, ерлыковъ и билетовъ, по которымъ слѣдуютъ отъ озеръ воза съ солью; въ 4-хъ, въ храненіи войсковыхъ запасовъ и отпускѣ изъ нихъ соли желающимъ, по установленной правительствомъ цѣнѣ, и въ 5-хъ, въ представленіи отчетности по соляному промыслу и отправка въ Войсковое Правленіе акцизной суммы. При каждой изъ конторъ находится по 1 уряднику и 10 казаковъ, а при смотрителѣ еще состоятъ 1 ня-

сарь и кромѣ того, на лѣтнее время, для отправки въ г. Новочеркасскъ акцизной суммы и полицейскаго надзора, въ вѣдѣніе смотрителя озеръ полагается прикомандировывать 2 урядниковъ и 16 казаковъ конныхъ. Особо отъ этого, для наблюденія за невывозомъ отъ озеръ соли корчемнымъ образомъ, т. е. безъ оплаты акциза, учреждено 5 соляныхъ заставъ, каждая изъ нихъ состоитъ изъ 1 урядника и 3 казаковъ. Заставы эти расположены приблизительно въ 15 верстномъ разстояніи отъ озеръ, на всѣхъ солевозныхъ дорогахъ и при томъ такъ, чтобы районъ ихъ охватывалъ всю низменную площадь, на которой расположены озера. Провозъ соли отъ озеръ неуказанными путями, т. е. не по солевознымъ дорогамъ, на которыхъ учреждены заставы, воспрещенъ и во всякомъ случаѣ считается корчемствомъ, а виновные въ томъ подвергаются отвѣтственности. При слѣдованіи же воевъ по солевознымъ дорогамъ на заставахъ они останавливаются урядникомъ и наличное число ихъ свѣряется по ярлыку и билету, и затѣмъ ярлыкъ оставляется при заставахъ съ записаніемъ его въ шнуровую книгу, а съ билетомъ, на которомъ урядникъ долженъ расписаться, фуры слѣдуютъ далѣе. Наблюденіе за соляными заставами и непривозомъ корчемной соли по землямъ коннозаводчиковъ ввѣрено смотрителю задонскихъ степей и его помощнику; дальнѣйшее же наблюденіе за провозомъ

Фотокопия статьи А.А. Беляевского «Манычские соляные озера в земле Войска Донского». Труды войскового статистического комитета. Выпуск первый 1867г.

Приложение 4.**«Наименования поселка Маныч в разные эпохи».**

№	Наименование	Период времени	Источник информации
1.	Домик смотрителя соляных озер	Первая половина XIX века	Карта Шуберта лист XIX--20 Издание 1846г.
2.	Донская санитарно-лечебная станция Манычских соленых озер	1876-1889	Журнал Областного правления войска Донского 12 мая 1886 года
3.	“Вагнеровская Манычско-Грузская санитарная станция области войска Донского”	1889	Александровская Л.П. «Истории строки»
4.	Грязелечебница	Начало XX века	Карта-Дорожник Области Войска Донского издание 1908г.
5.	Маныч-Грузская санитарная станция	Начало XX века	Клировые ведомости Сальского благочиния Донской епархии 1912г.
6.	Контора грязелечебницы	20-е годы XX века	Карта Стрельбицкого лист 77 Издание 1919 г.
7.	Грязелечебная санатория курорт	1926 год	Поселенные итоги переписи 1926 года по Северо-Кавказскому краю. стр.234
8.	Санаторий Маныч	30-годы XX века	Карта EASTERN EUROPE 1:250000 n138-4Издание 1954г.
9.	Поселок Маныч	Настоящее время	Карта L 38-XIX. Издание 1987г.

Государственный природный биосферный заповедник «Ростовский»,
Управление Росприроднадзора по Ростовской области,
Южный научный центр российской академии наук,
Ростовский государственный университет ЮФО,
Ассоциация «Живая природа степи».

КАНАЛ «ЕВРАЗИЯ»: ЗА И ПРОТИВ.
научно-практическая
экологическая конференция школьников:
«Живой природе, живое участие»

**Авторы: Парасочкина Дина
Лушкова Анастасия
учащиеся 10 а класса
МБОУ ОСОШ № 1**

**Руководитель:
Александровский С.В.
учитель биологии
МБОУ ОСОШ № 1**

**п. Орловский
2012**

Введение.

1. История проекта
2. Манычский водный путь
3. Краткая характеристика проектов.
 - Евразия
 - Волгодон 2
 - Плюсы.
 - Минусы.

Выводы.

Ресурсы.

Введение

Канал «Евразия» — проект судоходного канала длиной около 700 км. Планируется, что он будет включать в себя уже существующий Манычский водный путь в пределах Веселовского и Пролетарского водохранилищ, озера Маныч-Гудило и будет продолжен по Кумо-Манычской впадине, реке Кума и соединен с Каспийским морем. Должен обеспечивать проход судов из Чёрного моря в Каспийское море.

Необходимость в реализации такого проекта возникла в последние годы из-за того, что ныне существующий Волго-Донской судоходный канал не справляется с резко возросшими грузоперевозками. Основные заинтересованные в проекте стороны – страны каспийского региона, республика Калмыкия, Ростовская область, Ставропольский край. Возможные финансовые вложения в строительство очень значительны, поэтому лиц заинтересованных в его реализации достаточно много. Именно поэтому вокруг реализации, несмотря на возражения общественности, и значительной части ученых, идут серьезные споры. В настоящей работе мы поставили своей целью изучить возможные последствия реализации проекта «Евразия» и донести информацию до общественности.

Источниками информации служили: печатные издания первой половины XX века, современные печатные источники, Интернет источники, периодические издания, карты и схемы различных вариантов проекта.

История проекта

Проблема соединения Волги и Дона имеет многовековую историю. Ещё в древности в месте, где Камышинка, впадающая в Волгу, сближается своими верховьями с Иловлей, притоком Дона, существовал волок, по которому суда, следующие с Волги, перетаскивали в Иловлю и по ней спускали в Дон. Вследствие этого данный участок водораздела, имеющий протяжённость до 5–6 км, получил характерное название – Переволока.

Первая попытка связать Волгу с Доном судоходным каналом была предпринята в середине XVI столетия турецким султаном Селимом II, желающим отнять захваченную Иваном Грозным Астрахань. К рытью канала на Переволоке приступили весной 1568 года. Однако спустя всего месяц турки прекратили работы, заявив, по словам летописцев, что «даже всем турецким народом тут и за 100 лет ничего не сделать». Следы производимых работ сохранились до наших дней в виде глубокой канавы, именуемой Турецкой.

Следующая попытка устроить Волго-Донское соединение была предпринята Петром I в конце XVII века, после того как Россия овладела крепостью Азов. Канал

планировалось соорудить примерно в полукilометре южнее турецкого. Придавая большое значение «сей водной коммуникации», Петр внес проект канала на рассмотрение в Парижскую академию наук, одоббившую его. Кроме того, Петр принимал меры для получения отзывов от крупных ученых того времени, например от Лейбница.

К строительству канала приступили в 1697 году. На земляных работах было задействовано до 20–25 тысяч человек. Для руководства строительством в 1698 году был приглашен немецкий полковник Бренкель, но вскоре он бежал за границу в связи с неудачей постройки первого же шлюза. Дальнейшие работы велись под руководством приглашенного из Англии капитана Джона Перри.

Несмотря на все трудности, сопутствующие строительству, в 1701 году канал был частично закончен. По тем временам объем произведенных земляных работ достигал значительной величины – 650 тыс.м². Однако после неудачной войны с Турцией в 1711 году Россия вновь лишилась выхода к Азовскому морю. Устье Дона вместе с Азовом были переданы Турции, и дальнейшая необходимость в канале отпала. Впоследствии работы по завершению строительства канала не производились. До настоящего времени на месте незавершенного канала неподалеку от местечка Петров вал близ Камышина сохранились следы выемок и земляного вала.

Иную попытку связать бассейны Дона и Волги Петр I предпринял в начале XVIII столетия, решив соорудить судоходный канал через мелководные верховья рек Шати, впадающей в Упу, и Дона. Этот канал получил название Ивановский, так как проходил от верховья Дона к Ивановскому озеру, из которого брала свое начало Шать. Канал имел 20 каменных шлюзов. Однако вследствие маловодности по нему прошло лишь несколько десятков судов, после чего в 1711 году эксплуатацию канала прекратили.

В общей сложности со времен Петра I до 1917 года было разработано более 30 проектов соединения Дона с Волгой и Каспием, однако всем из них так и не суждено было осуществиться.

Ситуация изменилась в 20-х годах прошлого века, когда советское правительство, понимая значимость создания единой водно-транспортной системы, связывающей Черноморский, Каспийский и Балтийский бассейны, выделило сооружение канала между Доном и Волгой как одну из первоочередных задач. С 1920 года начались работы по определению оптимальной трассы будущего канала. Рассматривались два основных варианта: первый – через Манычскую впадину (так называемый Манычский водный путь), второй – в месте наибольшего сближения Дона с Волгой (существующая трасса Волго-Донского судоходного канала).

Манычский водный путь

Строительство водного пути по Западному и Восточному Манычам началось в начале 1930-х годов. За период с 1932 по 1941 год на реке Западный Маныч были построены Усть-Манычский, Веселовский и Пролетарский гидроузлы, которые были взорваны при отступлении наших войск в 1942 году. В 1946 году гидроузлы были восстановлены, но естественный сток не мог обеспечить заполнение водохранилищ до проектного уровня, потребовалась переброска в Западный Маныч вод Кубани и Дона. В 1948 году завершилось строительство Невинномысского канала, и кубанская вода стала поступать в манычские водохранилища. В результате появилась возможность опреснить воды Маныча и обеспечить его рыбохозяйственное использование, к началу 50-х годов была образована система искусственных водохранилищ суммарной площадью зеркала 1118 км², что позволило оросить и обводнить большие площади засушливых земель. В результате на участке более 300 км от реки Дон до озера Маныч-Гудило гарантированные глубины водного пути составили 1,3 м., чего явно не хватало для судоходного канала, поэтому дальнейшее строительство было признано нецелесообразным. Поэтому Манычский водный путь приобрел местное транспортное, рыбохозяйственное и ирригационное значение.

На втором этапе строительства (1949–1953 гг.) производилось сооружение множества оросительных каналов и прудов на всех, даже небольших притоках рек Маныч, Егорлык, Калаус и др.

На третьем этапе (1965–1975 гг.) работы главным образом велись на участке Восточного Маныча, который является продолжением реки Калаус и течет со Ставропольской возвышенности к Каспийскому морю. Устье Восточного Маныча теряется в нескольких небольших соленых озерах, не доходя до Каспия более чем 150 км. Было создано Чограйское водохранилище объемом 720 млн.м². Для его питания построили Терско-Кумский и Кумо-Манычский каналы, подающие воду в водохранилище из рек Кума и Терек.

Уже в первое десятилетие после создания Веселовского и Пролетарского водохранилищ здесь сформировались уникальные природные условия для размножения ценных пород рыбы, а также остановки и гнездовья редких видов птиц, вследствие чего данные водоемы были одними из первых включены в список особо охраняемых Рамсарской конвенцией.

Сегодня практически вся долина Западного Маныча имеет заповедный режим. Через озеро Маныч-Гудило проходит крупнейшая миграционная трасса птиц в Евразии, соединяющая Западную Сибирь, Таймыр и Казахстан с Черноморским бассейном, Ближним и Западным Востоком, Северной и Восточной Африкой. Здесь расположено одно из самых крупных мест длительных остановок мигрирующих гусеобразных и околоводных птиц в России. Кроме того, регион Маныч-Чограй является местом обитания сайгака и прочих редких и охраняемых видов животных.

Уникальные условия созданные для рыбоводства позволили добывать в 60-е годы до 1000 тон рыбы в год.

К концу 1980-х годов в связи с увеличением расхода пресной воды на орошение сельскохозяйственных угодий подача ее в водохранилища стала снижаться. Кроме того, начался сброс в водохранилища дренажных и возвратных вод, идущих с орошаемых полей. Это привело к резкому увеличению минерализации воды и загрязнению ее пестицидами. В настоящее время можно констатировать, что Веселовское и Пролетарское водохранилища полностью утратили свое рыбохозяйственное значение. В результате осолонения воды вымерло большинство видов рыб, практически полностью исчезли тростники, коренные изменения претерпели и другие компоненты экосистемы этого уникального водоема.

Чрезмерная эксплуатация почв и полив их водой с повышенной минерализацией вызвали повсеместное подтопление трассы грунтовыми водами, заболачивание, вторичное осолонцевание и расширение зон солончаков. Кроме того, увеличение концентрации солей в речных растворах притоков и в водохранилищах Манычского каскада вызывает угрозу увеличения концентрации солей в Дону, а следовательно, потери этой важной пресной артерии как источника питьевого водоснабжения.

Краткая характеристика проектов.

Проект Евразия

Первая – классическая: Каспийское море – Кума – Восточный Маныч – озеро Маныч-Гудило – система водохранилищ Западного Маныча – Нижний Дон – Таганрогский залив Азовского моря. Водораздел между Азовским и Каспийским морями высотой около 27 м по западному склону и 54 м по восточному, преодолевается с помощью трех-четырех шлюзов низкого напора на западном склоне и трех средненапорных либо шести низконапорных шлюзов – на восточном.



Вторая (получившая название – канал «Казак»), длиной около 1200 километров проходит по рекам Терек, Кума и Кубань с выходом к порту Темрюк или непосредственно в Черное море. Основная сложность этого варианта - преодоление высокого водораздела (до 400 м), для чего потребуются построить более 40 шлюзов среднего напора. Реально по этому каналу можно будет проводить суда грузоподъемностью не более двух тысяч тонн, поэтому никакого экономического смысла он не имеет.

Третья, от Каспийского моря (15 км южнее г.Лагань) до Чограйского водохранилища, далее по этому водохранилищу, затем по суше южнее озера Маныч-Гудило, Пролетарского и Веселовского водохранилищ, реки Дон с выходом в Азовское море. Очевидно, что даже для однократного заполнения почти 400-километрового рукотворного канала глубиной до 5 метров и шириной до 50-ти (это минимальные размеры для того что-бы по каналу смогли пройти и разминуться два грузовых судна водоизмещением в 10000 тонн) понадобится вся вода нижнего Дона.

Проект «Волго-Дон 2»

Это шлюзованный водный путь длиной 101 км, включающий 13 шлюзов, с гарантированной глубиной 4 м и грузопропускной способностью около 16 млн. тонн. Перепад высот 87 метров, подача воды из Волги. Это позволит увеличить суммарный пропуск по каналу примерно в 2,5 раза, до 30–35 млн. тонн в год. Минусом канала является то, что судам что бы попасть из Черного в Каспийское море необходимо преодолеть 1500 километров по рекам Дон и Волга.

Плюсы реализации проекта Евразия

К положительным последствиям завершения строительства Манычского судоходного канала для Юга России можно считать:

- Создание условий для природоохранного, социально-экономического, промышленного, сельскохозяйственного и рыбохозяйственного развития республик Калмыкия и Дагестан, Ставропольского и Краснодарского краев, Ростовской и Астраханской областей.
- Увеличение водности и улучшение водообеспечения населения. В случае завершения строительства канала станет возможным проводить контролируемое, вплоть до оптимальных значений, понижение уровня солености засоленных водоемов, располагающихся рядом с трассой канала. Это позволит улучшить экологическую ситуацию в районе Маныча.
- Создание новых рабочих мест, приостановление оттока работоспособного населения, приток высококвалифицированных кадров из других регионов.
- Расширение имеющейся социальной инфраструктуры .
- Более низкая стоимость (по сравнению с проектом «Волго-Дон 2»).
- Более короткий путь для движения судов из Каспия в Азовское море (примерно на 800-900 километров).

Минусы реализации проекта

Судоходный канал является серьёзной угрозой для:

- водно-болотных угодий международного значения «Веселовское водохранилище», охраняемой Рамсарской конвенцией;
- государственного заповедника «Ростовский»;
- государственного заповедника «Черные земли»;
- Чограйского заказника;
- миграции сайгаков — краснокнижного вида животных, находящегося в критическом состоянии;
- нереста охраняемых видов рыб.

Эти природные территории и акватории могут быть полностью трансформированы в результате небрежного строительства и эксплуатации канала, что

приведет к деградации расположенных на них экосистем дикой природы, массовой гибели объектов животного и растительного мира. Строительство в России канала и интенсивное судоходство нанесут серьезный ущерб местообитаниям гагар, цаплей, уток и других птиц фауны юга России.

Выводы

Канал строить нельзя!

Потому, что, ввод в строй канала вызовет серьезные экологические проблемы.

1. Изменение солености рек: Маныч, Дон, а так же рек бассейна Каспийского моря. Причем изменение это произойдет не из-за переброски соленых вод Каспия в Дон, хотя и это возможно, а из-за того, что озеро Маныч Гудило – солеродное озеро и движение крупных судов однозначно вызовет вымывание соли из пород слагающих дно озера. Учитывая, то, что уже сегодня соленость воды озера выше солености мирового океана, сложно представить какое количество пресной воды может потребоваться для опреснения водоема глубиной не менее 5 метров, шириной до километра и длиной до 600 километров. Избытка пресной воды в таком количестве на юге России нет!

2. Даже если водоем будет наполнен, то солёность воды все равно будет возрастать, кроме того возможные загрязнения нефтью или другими транспортируемыми грузами.

3. Крупнотоннажные суда будут вызывать размыв берегов, такое явление уже наблюдается на Дону, но по Дону ходят суда почти в два раза меньшей грузоподъемности, очевидно, что Маныче ситуация будет хуже.

4. Несмотря на то, что Манычский водный путь практически утратил рыбохозяйственное значение все же в низовьях реки нерестится множество рыб. Постройка канала вызовет ухудшение нереста рыб не только на Дону, но и на Каспии, так как интенсивное движение танкеров в зоне нереста осетровых, еще больше ухудшит ситуацию с нерестом этой ценной рыбы.

5. Подъем воды, а это необходимое условие обеспечения движения судов, вызовет уничтожение гнездовий, а также создание проблем для перелётных птиц, которые не смогут отдыхать в зоне интенсивного судоходства.

6. Движение судов из разных морей создаст возможность занесения из вне видов организмов не характерных для данного региона, предположить последствия случайной интродукции чужеродных видов очень сложно.

7. Высокие уровни воды, вызовут её фильтрацию в водоносные слои, что в конечном итоге вызовет засоление водоносных слоев. Последствия этого могут быть катастрофическими не только водоемов, но и для всех населенных пунктов в зоне канала.

8. Строительство единого водного пути вызовет затруднение миграции сайгаков, которые в холодную зиму откочевывают на юг. Преодолеть единый водный путь им будет затруднительно.

Сомнительны экономические выгоды от реализации проекта:

1. транспортировка нефтепродуктов через трубопроводы более выгодна;
2. стоимость канала настолько высока, что он крайне нескоро окупится;
3. создание инфраструктуры и поддержание её вместе с неблагоприятными погодными условиями и в месте удаленном, обойдется достаточно дорого;

Есть и политические проблемы:

Канал Евразия в случае его постройки, станет не внутренним каналом Российской Федерации как Волго-Дон, а международным, что наложит на Российскую Федерацию дополнительные обязательства, а при неблагоприятном развитии событий может привести к международным санкциям.

Маныч: путешествие во времени.

Исследование озера Маныч имеет длинную историю. Ещё Гераклид упоминал «об одном озере в Сарматии». Как известно, в глубокой древности, а точнее семь миллионов лет тому назад, в Восточной Европе находилось огромное море-озеро Лак-Мер. Древний Понт (известный нам ныне, как Чёрное море) входил в состав моря Лак-мер. Территория современной Манычской долины служила проливом между Лак-мером и Каспийским (Хвалынским) морем. Несколько миллионов лет спустя произошёл подъём суши, разделивший Лак-Мер на различные части. По рассказам древних людей по этому проливу древнегреческие галеры привозили на Каспий богатые товары с Запада.

С XVII-ого века периодически возникают идеи и планы о создании такого канала. Большинство идей предполагали создание судоходного пути между Чёрным и Каспийским морями. Некоторые из них имели своей попутной целью обводнение прилежащих территорий. Но идея не нова. С ней связано представление древних о том, что Каспийское море было соединено с Черным (Азовским) широким судоходным проливом.

В IV в. До н.э. Александр Македонский снарядил первую в истории экспедицию для исследования Каспийского (по-гречески Гирканского,) моря. Однако мечта великого полководца осуществилась лишь после его смерти, бывшим военачальником, а позднее царем Селевком I Никатором. Тот даже думал прорыть канал от Киммерийского Босфора (Керченский пролив) до Каспийского моря, однако был убит в борьбе за власть. Царский флот под командованием полководца Патрокла обошел Каспийское море по кругу и установил существование Волжского залива, который был вытянут к северу почти на целых 100 км.

Во времена Патрокла, кажется, и были впервые обнаружены следы былого соединения Каспийского моря с Азовским через Кума-Манычскую впадину. Из древних письменных источников ему стало известно, что существовавший ранее соединительный канал сильно обмелел и Патрокл предложил расчистить пролив и восстановить морское сообщение между Азовским и Каспийским морями. По дошедшим до наших дней сведениям римского географа Плиния-старшего, вавилонский сатрап Селевк I Никатор думал прорыть канал от Киммерийского Босфора (Керченский пролив) до Каспийского моря. Он даже организовал экспедицию на Каспийское море, однако был убит. О Маныче писалось ещё в «Книге Большому чертежу» - первом масштабном русском географическом исследовании 1627 года, сделанному по велению государя Михаила Фёдоровича Романова.

Существует множество легенд, согласно которым озеро Маныч-Гудило соединено с Каспийским морем некоторыми подводными каналами. В «Очерках Всевеликого войска Донского» упоминается о некоем подводном ходе между этими морями, и, якобы из-за того, что вода из Маныча стекает в Каспий, создаётся шум, давший название озеру. В тех же «Очерках» также упоминается, что все попытки измерить глубину Маныча окончились ничем. На самом деле, образуется он от того, что в штормовую погоду шум волн сливается с воем ветра и усиливается, резонируя в оврагах и пещерах обрывистого северного берега. Никаких, подземных «коридоров», естественно нет, а глубину очень даже можно измерить, она составляет 0,6 метров.

В рамках всестороннего изучения почти всей территории Российской империи, в 1768-74гг. подробным исследованием Маныча занялась экспедиция Российской академии наук, возглавляемая знаменитым немецким учёным-естествоиспытателем П. С. Палассом,

Известный географ, исследователь прикаспийской низменности К.Бэр провел детальные изыскания в Манычской котловине и установил наличие двух Манычей. Правый берег западного Маныча представляет собой крутой обрыв высотой до 20 м, он сложен пресноводными и каспийскими отложениями грунтов, по которым можно судить о периодике соединения Каспия с Мировым океаном. Кстати, ширина долины западного

Маныча увеличивается к западу и достигает почти 3 км, а один из его самых длинных притоков, Большой Егорлык, ближе подходит к Кубани (возле города Кропоткина), чем к Дону. Позже в своём сочинении «Kaspische Studien», (8 частей), посвящённом Каспийскому морю Бэр заостряет внимание на вопросе о соединении Каспия и Азовского моря каналом через Маныч или через Куму и склоняется на сторону второго проекта.

Сейчас ведутся обсуждения проекта канала «Евразия». Канал может послужить своеобразной «панацеей» от катастрофического понижения уровня Каспийского моря,

Кроме транспортной проблемы, канал может повлиять и на развитие агропромышленного комплекса. К первоочередным задачам канала «Евразия» также следует отнести принятие мер по: сохранению сельскохозяйственных угодий; повышению плодородия; повышению доли орошаемых земель и, как следствие, снижению площадей земель, подверженных опустыниванию.

В 1879 году М.А Данилов «О проекте судоходно-ирригационных каналов между морями Каспийским, Чёрным и Азовским на основании окончанных изысканий».

Уровень воды ушёл от озера упал на 80 метров.

Версия о соединении морей в античную эпоху, конечно, сомнительна. Но о том, что Каспийское море с Азовским в доисторическое время неоднократно и на длительный период было связано Манычским проливом, установлено довольно точно. Об этом, например, свидетельствуют исследования, проведенные в 20-е годы нашего века С.А.Ковалевским. Найденные в осадочных породах северной части Кума-Манычской впадины остатки древней флоры и фауны отличаются от таких же находок в южной части. Из этого можно сделать вывод о том, что на их пути вставала непреодолимая водная преграда. Этой преградой, конечно же, и был широкий естественный пролив, соединявший Каспий с Мировым океаном. Некоторые исследователи считают, что соединение Каспия с Азовским морем происходило за историческое время несколько раз.

Воздействие человека на природу, как известно, и со знаком «+», и со знаком «-». Зачастую, человеческое влияние ограничивается разрушением природы, максимум – приспособлением для своих нужд. Так, на территории Ростовской области путём обводнения были созданы Пролетарское, Весёловское и Усть-Манычское водохранилища. Человек уже не раз влиял на природу этого края. В 1932 году Совнарком СССР принял решение о разработке проекта водного пути соединяющим Азовское и Каспийское моря. 1934—1937 годах был разработан рабочий проект. Трасса канала проложена по Кумо-Манычской впадине. Последствием идеи создания канала было сооружение Пролетарского водохранилища. Позднее, в 1948 году был построен Невинномысский канал. По нему воды из р. Кубань и далее по р. Большой Егорлык произошло снижение уровня минерализации Западного Маныча и Восточного Маныча. Создание канала между Чёрным и Каспийским морем, конечно, положительно повлияет на экономическую ситуацию нескольких регионов, увеличится объём грузоперевозок, произойдёт разгрузка реки Дон. Но такой масштабный проект может не только повлиять на экосистему всего водно-болотного угодья федерального значения «Озеро Маныч-Гудило», но и изменить её. При учёте того, что за последние несколько десятков лет озеро значительно уменьшилось в размерах, изменение экосистемы приведёт к необратимым последствиям. Из истории, нам известны несколько случаев пересыхания озера (например, в 1885 и 1922 годах). Озеро очень нестабильно, оно во многом зависит от погодных условий. Неизвестно, как настолько глобальное изменение экосистемы, как строительство канала, под рабочим названием «Евразия», повлияет на богатейшую по своему разнообразию флору и фауну. Ведь, вблизи акватории озера, на территории заповедника «Ростовский» производится антропогенное воздействие человека на природу со знаком «+», такое редкое и такое важное в наш век технического прогресса. В заповеднике ведутся работы по сохранению редких, вымирающих видов животных и растений, некоторые из которых

занесены в Красную книгу, таких как: дрофа, розовый пеликан, тюльпан Шренка, ковыль красивейший. Может измениться и тип растительности, обводнение территории повлияет на долинные степи, сохранившие некоторые следы лугового происхождения, но заметно изменённые в процессе остепнения. Изменение флоры произойдёт вследствие изменения концентрации солей в почве, изменения водного и солевого баланса в грунте. А вслед за изменившейся флорой изменится и фауна, поскольку растительное звено пищевой цепи либо исчезнет совсем, либо адаптируется под новые условия. Маныч, как и многие озера региона имеют внушительные гидроминеральные ресурсы (лечебные грязи, месторождения мирабилита, поваренной соли, термальных вод и др.). Вот как писатель Александр Серафимович, лечившийся на Маныче, описывает ощущения от приема грязевой ванны: «Горячая, тягучая, как тесто, грязь обжигает тело. Как будто я залег в мягкий, теплый мешок по самую шею. Истома все больше и больше охватывает распаренное тело и переходит мало-помалу в расслабленность». Также писатель восхищался природой этого края: «Среди голой на сотни верст выжженной пустыни, где земля трескалась от зноя, разворачивается вдруг не озеро, а целое море, его синий простор сливается с синим небом».

Волохов Анатолий

«Отечество-2012»

Министерство образования и науки Российской Федерации
Министерство общего и профессионального образования Ростовской области
Всероссийский конкурс исследовательских краеведческих работ учащихся
«Отечество»

Номинация «Природное наследие»

ПОЧТИ ЗАБЫТЫЕ СОКРОВИЩА
(материалы по истории и практике применения бальнеологических
ресурсов Орловского района)

Подготовила:

Шлякова Ульяна
Ученица 9 а класса
МБОУ Орловская средняя
общеобразовательная школа №1
347510 п. Орловский Орловского
района Ростовской области ул.
Пионерская 77

Руководитель:

Александровский Сергей
Владимирович
Учитель биологии
МБОУ Орловская средняя
общеобразовательная школа №1
347510 п. Орловский Орловского
района Ростовской области ул.
Пионерская 77
тел.: 89185879327

Орловский
2012

Введение	1
Бальнеологические ресурсы.....	2
• Грязи	
• Рапа	
• Кумыс	
• Климат	
• Минеральные воды	
Первоначальный период	5
Вагнеровский период	
Кумыс – лечебница (Туберкулезный санаторий).....	7
Лечение минеральными водами.....	9
Выводы	9

Введение

Юго-восток Орловского района – местность малонаселенная и в настоящее время депрессивная. Жители покидают территории, освоенные нашими предками более 200 лет назад– территории, обладающие уникальными бальнеологическими ресурсами, ныне почти заброшены, а могли бы не только сохранять здоровье гостей Орловского района и обеспечивать работой местных жителей, но и приносить стабильный доход всему Орловскому району.

Основная цель моей работы – анализ имеющихся бальнеологических ресурсов и изучение ранее существовавшей практики их использования, с целью ознакомления нашего общества с богатой историей санаторно-курортного дела на территории нашего района.

В своем исследовании я использовала печатные издания начала XX века, газетные статьи, интернет-источники, материалы исследований учащихся нашей школы.

Краткая характеристика бальнеологических ресурсов Приманьчя

Лечебные грязи — осадки различных водоёмов, состоящие из воды, минеральных и органических веществ, обладающих однородностью, тонкодисперсной структурой и, в большинстве случаев, мазеподобной консистенции (пластичные массы), благодаря чему они могут применяться в нагретом состоянии в лечебных целях в виде ванн и местных аппликаций — для грязелечения.

Лечебная грязь есть результат сложных многолетних процессов — под влиянием факторов геологической, климатической, гидрогеологической (геохимической), биологической (химико-биологической) и др. природы. Материалом для образования лечебных грязей служат минеральные частицы, органические вещества (остатки растительных и животных организмов), коллоидные частицы органического и неорганического состава, вода. Формирование грязей происходит под воздействием микроорганизмов, число которых может достигать 1 млрд. и более в 1 г сухой грязи. В результате биохимических процессов, протекающих с их участием, грязи лечебные обогащаются так называемыми биогенными компонентами (соединения углерода, азота, серы, железа и др.), многие из которых (например, сероводород) проявляют высокую терапевтическую активность.

Для озера Грузское характерны сульфидные иловые грязи — бедные органическими веществами и обогащенные сульфидами железа и водорастворимыми солями. Для них характерно очень высокое содержание сульфидов железа и водорастворимых солей. Важной особенностью иловых грязей является содержание в них различных газов (сероводород — до 200 мг/1000 г лечебной грязи, метан, углекислота, аммиак) и органических веществ, которые оказывают терапевтическое действие. Из органических веществ встречаются кислоты, пигменты, пенициллиноподобные вещества.

Рапа́ — вода лиманов, соляных озёр и искусственных водоёмов, представляющая собой насыщенный солевой раствор. Средняя солёность озера Грузское составляет около 111 промилле, минимальная солёность зимой около 70 промилле, до 300 промилле в конце осени. В рапе постоянно происходят различные химические процессы, ведущие к изменению солевого состава. В составе рапы присутствуют катионы натрия, калия, магния, кальция; анионы: сульфаты, хлориды, гидрокарбонаты; микроэлементы: бром, фосфор, мышьяк, цинк, медь, свинец, никель, серебро; а также кремнистая кислота, фенолы, гуминовые кислоты, витамины, гормоны, биогенные стимуляторы, аминокислоты, жирные кислоты, полисахариды. Рапу используют на грязевых курортах для ванн как в виде самостоятельного курса лечения, так и в комплексе с грязелечением. Купания в сильносоленых водоемах — очень распространённый метод лечения, но развит в основном за рубежом (Мертвое море, соленые лиманы Крыма и др.). В настоящее время

такая форма лечения на Манычских озерах не применяется, но частным образом отдыхающие принимают соленные ванны.

Климат – еще один из важнейших бальнеологических ресурсов нашей местности. 150 солнечных дней в году (всего около 2000 безоблачных часов), низкая влажность воздуха, высокие летние температуры, достаточно чистый (в экологическом плане) воздух – все это делает его целебным. Теплый период наступает уже в конце апреля, заканчивается в октябре, что даёт возможность осуществлять лечебные процедуры в течение полугода. Приманычье считается уникальным местом для лечения туберкулеза.

Кумыс делают из кобыльего молока методом брожения. Так перерабатывать продукт придумали еще среднеазиатские кочевники. Кобылье молоко было в основе их питания. Чтобы оно не портилось быстро, его стали перерабатывать в кумыс, который хранится дольше.

Секрет приготовления напитка из кобыльего молока в двух типах брожения – молочнокислом и спиртовом. Оба должны протекать параллельно, тогда пропорции приготовления будут соблюдены правильно. Чтобы молоко превратилось в кумыс, нужна закваска. В парное или подогретое кобылье молоко добавляют культуры молочнокислых палочек и дрожжей.

При употреблении кумыса улучшаются аппетит и усвоение пищи (особенно белков и жиров), а организм принимает кумыс даже лучше, чем молоко. Регулярное употребление этого напитка укрепляет иммунитет и существенно облегчает симптомы хронических заболеваний. В нем содержится много полезных аминокислот, нормализующих обменные процессы. После двухмесячного курса оздоровления вес больного увеличивается на 3–7 кг, что очень важно для больных, истощенных туберкулезом.

Минеральные воды

Запасы минеральной воды весьма значительны. Наиболее известными источниками являются:

- источник в поселке Маныч— гидрокарбонатный, слабосоленый, с повышенным содержанием сероводорода родник на берегу озера Грузское. Вода незначительно используется местными жителями, отдыхающими санатория Маныч и приезжими. Запасы минеральной воды значительны, но промышленно не используются.

- Кислый источник (источник Святого Или)— более известный источник. Он находится на границе Ремонтненского и Орловского района. Специалисты Пятигорского НИИ курортологии и физиотерапии высоко оценили минеральные воды источника.

Исследования показали, что вода источника относится к типу «холодная высокоминерализованная вода кислой реакции среды» и содержит микроэлементы, которые оказывают многообразное и существенное влияние на организм. В первую очередь, бром, кремниевая кислота и марганец.

Вода влияет на обменные процессы при многих патологических состояниях: туберкулезе, лейкозах, атеросклерозе, болезнях суставов, расстройстве центральной нервной системы. Способствует развитию костей скелета, участвует в иммунных реакциях, кроветворении, ферментативном, витаминном и других обменных процессах.

Значительный омолаживающий эффект от умывания неразведенной водой из источника помогает при заболеваниях кожи. А при разведении воды источника в 2-3 раза обычной пресной водой ее рекомендуют принимать при хронических гастритах, колитах, дискинезии, склонности к запорам, болезнях печени и желчевыводящих путей; эффективна вода источника и при различных формах ожирения, сахарного диабета, малокровии и других заболеваниях.

К сожалению, источник не входит в заповедную зону и находится в неудовлетворительном состоянии. Запасы воды не очень велики.

История и практика применения бальнеологических ресурсов Приманычья.

Первоначальный период

История использования бальнеологических ресурсов насчитывает уже более 150 лет. Впервые лечение грязями начали применять солепромышленники, добывавшие здесь соль на озере Грузском с начала XIX века. Слава о лечении грязями распространилась по Области войска Донского и уже в 40-х годах XIX века. Самостоятельно на озеро в летнее время начали съезжаться больные, в основном артритами и кожными заболеваниями. Больных было так много, что в 1849 году была открыта Манычская грязелечебница. Уже в 1851 году было проведено исследование грязей [3], в 1852-1853 годах были построены корпуса для больных

Первое упоминание об организованном лечении грязями было помещено в № 7 «Донских областных Ведомостей» 1852 года, где сообщалось, что *“...в земле войска Донского при Манычских “соляных” озерах, а именно при Грузском с 1849 года открыто лечение соляными грязями под руководством медика”*[1].

В сезоны 1850-1851 годов лечебница имела уже достаточное количество больных, располагала собственными помещениями для жилья, законтрактовала комиссионера, обязанного иметь *«за умеренную плату все нужные продовольственные припасы»*. Уже в 1852-53 годах в лечебнице были произведены химические анализы рапы и грязи, выработаны методы грязелечения и показания к нему, оборудованы первые грязевые и рапные ванны. Об этом свидетельствует инспектор Донской врачебной Управы доктор Пучневский в своей обстоятельной статье *“Краткое описание манычских соляных озер и Садковского серно-щелочного источника”*[1].

Целебные средства были проанализированы со стороны их химической природы профессором Харьковского Университета Гордиенко, который в письме доктору Пучневскому 8 марта 1852 года писал так: *“Воды*

ваши совершенно могут заменить Славянские соляные озера; грязь столь же будет полезна, как Сакские грязи в Крыму”[там же].

Грязелечебница с самого начала своего существования была ориентирована на идею народного курорта, так как пользовались ею за счет средств войска Донского нижние чины и вообще бедные жители области.

Но, несмотря на благоприятное для станции начало, Донская грязелечебница со смертью ее основателя (Кутырева) и с увольнением в начале 1860 года инспектора Пучневского стала «глохнуть». С 1864 по 1865 годы грязелечебница официально не функционировала, но обслуживала немалое количество больных, которые по приезду на станцию либо располагались в палатках, либо в помещениях для солепромышленников и пользовались грязями по установившемуся ранее порядку.

Вагнеровский период

С 3 апреля 1876 года состоялось Высочайшее утверждение проекта “Донской Манычской санитарно-лечебной станции” и она снова официально возрождается. По новому положению во главе административно-хозяйственной части стал управляющий Юго-восточным Горным Округом инженер В.А. Вагнер, пробывший в этой должности до 1898 года, а медицинским делом ведал врач, ежегодно назначавшийся Врачебным отделением Правления Областного войска Донского. Возрождение курорта к новой жизни, по свидетельству В.А. Вагнера, произошло по инициативе и при живом участии доктора И.Владыкина, долго работавшего и много отдавшего сил и знаний на развитие санитарной станции.

С 1886 года курорт приобрел все жилые помещения и хозяйственные постройки от акцизного управления “соляными” озерами и с этих же пор, получив право на самостоятельное существование, он хотя и медленно, но развивался.

В 1889 году по новому Высочайшему повелению курорт переходит в полное распоряжение Врачебного Отделения войска Донского, причем он получает название: “Вагнеровская Манычско-Грузская санитарная станция области войска Донского” в благодарность за 20-летнюю деятельность инженера В.А. Вагнера.

Наиболее полное описание характера болезней, лечебных средств и приемов, терапевтический эффект грязевых и других процедур, бытовые условия имеется в брошюре доктора Владыкина: “О грязелечении вообще и в частности лечении грязями Грузского озера области войска Донского”. Автор брошюры, основательно изучивший бальнеологические приемы в Саках, Одессе и других местах и заведовавший Манычской станцией более 10 лет, разработал методы грязелечения, которыми пользовались в последующем. Он же ввел в практику лечебницы и кумысолечение [3].

Лечили в этот период в основном кожные заболевания, ревматизм, сифилис, венерические заболевания, болезни женской половой системы. По утверждению доктора Владыкина, результаты были выдающиеся. Туберкулез начали лечить только в XX веке, используя в качестве одного из главных

средств климат и кумыс. Для этих целей планировалось создать стадо кобылиц в 1000 голов [9]. Несмотря на то, что планы не были реализованы – кумыса в дореволюционный период производилось в достатке. Лечение больных туберкулезом грязями и рапой, так как этот метод лечения противопоказан для них, и в настоящее время не проводится. Надо заметить, что, несмотря на противопоказания, больные туберкулезом практиковали и практикуют (самостоятельно) лечения грязями озера Грузское.

К 1886 году в помещениях, оставшихся от смотрителя Манычских озер, (один большой дом и дом команды казаков), размещалось 23 пациента. Врачи и прислуга жили в отдельно стоящих зданиях. В лето 1887 года были построены еще один новый барак для пациентов, здание рапных ванн, мостки на берегу озера, оборудованы спуски к озеру [1]. Тогда же было принято еще два важных решения:

О лесонасаждении. Посадки приживались плохо, и только в 1912 году впервые упоминается роща в 14 десятин при Манычской лечебнице [2].

Об организации кумысолечения. Для чего заключался договор с местными коннозаводчиками, и из войскового резерва выделялось 1000 десятин земли под пастбище [9].

Последнее решение стало очень важным для поселения при санитарно-лечебной станции. Впервые лечение кумысом стало проводиться уже 1888 году, но как отдельный вид лечения стало практиковаться лишь с 1900 года [3]. К 1912 санитарно-лечебная станция стала полноценным курортом, доступным для небогатых жителей войска Донского. Станция имела 12 деревянных корпусов, обложенных кирпичом и 4 деревянных здания для размещения легочных больных. Все бараки имели 165 отдельных разной величины меблированных номеров. Для бедных выстроен общий деревянный барак, куда помещались больные на основании особых правил. Имелся также приемный покой, снабженный необходимыми врачебными и амбулаторными пособиями. Для развлечения больных имелась библиотека, выписывались газеты и журналы; было пианино, бильярд, кегли, крокет и т.д.; два раза в день играл войсковой оркестр; имелись лошади для поездок в степь и на озеро Гудило. [2].

После революции и гражданской войны рапой и грязью Грузского озера не лечились.

Кумыс-лечебница (Туберкулезный санаторий)

В 1930 г. на озере Грузском был открыт курорт «Маныч». Здания рапных и грязевых ванн были разрушены в годы гражданской войны, поэтому открытый курорт открылся не как грязевой, а как кумысолечебница для больных туберкулезом легких. Для производства кумыса в Киргизии был закуплен табун в 100 голов конематок [10]. На территории поселка было организовано подсобное хозяйство санатория. Упоминает об этом в своей заметке главврач В. Орлов [5]. (см. приложение №3). И по настоящее время санаторий специализируется на оказании помощи больным туберкулезом. Сохранилось по настоящее время и производство, и лечение кумысом.

Климатические и курортные условия санатория уникальны для нашей страны. Они включают в себя континентальный, степной климат, большой массив заповедной и целинной степи, производство кумыса при табунном содержании конематок, практически неисчерпаемый запас лечебной грязи, источник гидрокарбонатной минеральной воды, использование большого числа солнечных дней в сезоне.

Уже 9 июля 1946 года вновь открывается Манычская кумысолечебница. [6]. Практически все население небольшого поселка Маныч работало на обслуживании кумысолечебницы, занималось разведением лошадей, их дойкой, приготовлением кумыса. Весь послевоенный период санаторий работал, но от года в год ситуация с лечением и условиями отдыха (именно отдыха, ведь еще в 1930 году ему было присвоено громкое звание курорта) становилась все хуже. Первая «разгромная» статья появилась в газете «Молот» 12 июня 1956 [7]. В ней отдыхающие жаловались на проблемы обеспечения быта отдыхающих, ряд статей С.Юрова в газете «Молот» (июнь 1989 «Босиком по росе», «Росы невидимые слезы» февраль 1990 года) описывают ужасающую картину гибели санатория.

Руководство области и в 90-е годы уделяло внимание развитию курорта, но большой ремонт, задуманный на территории санатория в конце 80-х еще не закончен, уже построенные корпуса разрушены, существующие здания, большая часть из которых являются обложенными кирпичом бараками XIX века, ветшали и требовали ремонта, но все же санаторий работал, люди поправляли здоровье.

Производство кумыса продолжалось без перерыва, несмотря на годы работы санатория. В настоящее время стадо кобыл составляет всего около 50 голов, которые максимально дают до 200 литров кумыса в день. Проблем с реализацией кумыса у производителя Воронянской Р.А. не возникает.

В последние 5-6 лет в санатории отремонтировано большинство лечебных корпусов, помещения для процедур, персонала, оборудована новая столовая. В течение года в санатории поправляют здоровье до 400 человек. На территории ухоженные клумбы, высаживаются деревья, но все же спустя 80 лет после открытия в 1930 году противотуберкулезной лечебницы, санаторий так и не вышел на довоенный уровень в 1000 больных ежегодно, а туберкулез «молодеет», и численность больных растет, при том, что санаториев такой направленности катастрофически не хватает, а Маныч остался единственным санаторием такого профиля на юге России, где еще практикуют лечение кумысом, да и климат в нашей местности уникален именно для лечения туберкулеза.

Лечение минеральными водами

Лечение минеральными водами, несмотря на их значительные запасы в районе не проводится, но население широко достаточно широко применяет самолечение минеральной водой «кислого» источника Святого Илии. В числе болезней исцеляемых этой водой большинство кожных болезней,

болезни желудочно-кишечного тракта и конечно разнообразные раны. Спрос на воду источника столь велик, что в любой рыночный день вода продается с лотков на рынке поселка Орловский.

Выводы

К сожалению, в настоящее время грязи и рапа озера Грузское массово практически не применяются. Туберкулезный санаторий не может этого сделать из-за специфики лечения больных туберкулезом. Отделение Орловской ЦРБ, расположенное в хуторе Быстрианский использует бальнеологические ресурсы озера крайне ограничено. Решить проблему можно было бы, организовав санаторий, специализирующийся на лечении грязью и рапой, кроме того, можно было бы организовать производство минеральной воды и косметических средств на основе грязей, тем более, что за рубежом (Израиль) такие косметические средства массово производятся. В крайнем случае, можно было бы организовать добычу и поставку грязей в лечебные учреждения области и соседних регионов.

Использование кислой воды в настоящее время практически невозможно, из-за того, что источники в настоящее время не имеют владельца, частично засорены и требуют обеспечения санитарных норм, а также оборудования подъездов и много другого.

Первоисточники:

22. Александровская Л.П. «Истории строки» ООО «Ростиздат», Ростов-на-Дону 2004 - 640с.
23. Вагнеровская Манычско-Грузская санитарная станция. 1912г. (выходные данные не сохранились № в ДГПБ Р-192958) – 60с.
24. Владыкин И.И. «О грязелечении вообще и в частности лечении грязями Грузского озера Области Войска Донского» «Областная войска донского типография», Новочеркасск 1990-29с.
25. «Областная войска донского типография», Новочеркасск 1990-29с.
26. «Газета Дона» (15 апреля 1999 года)
27. Газета «Молот» (11 августа 1937 года)
28. Газета «Молот» (9 июля 1946 года)
29. Газета «Молот» (12 октября 1956 года)
30. Газета «Молот» (13 февраля 1990 года)
31. ГАРО Ф.301, оп.1 «Журнал Областного правления Войска Донского» 12 мая 1886 года
32. Месняев Г.В. «Курортные местности Ростовской области» «Ростиздат», Ростов на Дону 1939г.132с.
33. Материалы бесед с Александровским В.Е., Сердюковым В.Ф., Воронянской Р.А., Чекиным А.В., Ермоленко И.Н., Ермоленко Н.Ф. Трофимовой Елизаветой.
34. Материалы раздела «Краткая характеристика бальнеологических ресурсов» основаны на использовании ресурсов Интернет –источников.