

ДЛЯ НАС РОССИЯ НАЧИНАЕТСЯ ЗДЕСЬ!

СЕНТЯБРЬ 2012

К ЧИТАТЕЛЮ!

В ЭТОМ ВЫПУСКЕ:

К ЧИТАТЕЛЮ

1

СИМВОЛЫ ЗЕМЛИ ДОНСКОЙ

2

АДМИНИСТРАТИВНОЕ УСТРОЙСТВО

3

РОСТОВСКАЯ ОБЛАСТЬ СЕГОДНЯ (НАСЕЛЕНИЕ)

4

РОСТОВСКАЯ ОБЛАСТЬ СЕГОДНЯ (ХОЗЯЙСТВО)

5

РОСТОВСКАЯ ОБЛАСТЬ СЕГОДНЯ (ОБРАЗОВАНИЕ)

6

РОСТОВСКАЯ ОБЛАСТЬ (НАШИ ДОСТОПРИМЕЧАТЕЛЬНОСТИ)

7

ОРЛОВСКИЙ РАЙОН (НАШИ ДОСТОПРИМЕЧАТЕЛЬНОСТИ)

8

В рамках подготовки к 75-летию Ростовской области краеведы нашей школы уже выполнили 4 исследовательских работы и еще 3 выполняются. Желающим поучаствовать в исследовании истории нашего района и область обращаться в научно-краеведческое общество «Память», которое располагается в школьном музее.

В удивительном мире живем мы с вами - он постоянно меняется, но кажется нам весьма устойчивым, и вот уже очередной юбилей вызывает недоуменный вопрос у любознательного жителя—Как? Нашей области всего 75 лет? Как это возможно? Мои бабушка и дедушка (а кое у кого и родители) родились не в Ростовской области, хотя всю жизнь прожили в Орловском районе. Оказывается, и это возможно. Все потому, что наша история намного богаче, чем мы представляем на первый взгляд.

История нашей области богата и разнообразна, она еще и хранит много тайн и сравнительно мало известна её жителям. В этом выпуске газеты мы попытаемся рассказать об истории, природе, современном состоянии нашей малой родины. Надеемся, что наши степи, поля, балки, овраги, небольшие реки и озера, увидеть неброскую красоту наших хуторов и станиц.

Ростовская область



1937-2012

«погружение» в историю и современность Донского края будет для вас не только полезно и увлекательно, но и заставит вас по-иному, с большой любовью и вниманием, взглянуть на наши степи, поля, балки, овраги, небольшие реки и озера, увидеть неброскую красоту наших хуторов и станиц.

Все материалы, представленные в данном выпуске, скомпилированы из работ учащихся научно-краеведческого общества «Память», выполненных в последние годы.

Рук. Музея

Александровский С.В.

СИМВОЛЫ ЗЕМЛИ ДОНСКОЙ

Флаги

Впервые о флаге, как о символе нашей земли, заговорили 11 мая 1918 года, когда в Новочеркасске собрался «Круг спасения Дона». Круг, сформировавший новое Временное Донское правительство. 16 мая 1918 года Круг передал всю полноту власти новому войсковому атаману генерал-лейтенанту П.Н.Краснову. На Круге спасения Дона принято название нового государства "Всевеликое Войско Донское", по образцу наименования донских казаков в царских посланиях XVII века. 17 мая 1918 года Кругом приняты законы, подтвердившие независимость Донской республики. Отдельная глава Основных законов была посвящена символике Дона: флагу, гербу, Гимну.

Флаг использовался в армии, поднимался над зданиями.



После поражения в гражданской войне Донское правительство продолжало действовать в эмиграции в Болгарии. В 1930-х годах казаки на своём съезде изменили порядок цветов: вверху стала помещаться жёлтая полоса, под ней - синяя, ниже - красная. Вероятно, казаками двигало желание сделать свой флаг похожим на флаг России, в те времена официально не существующий. В 1950-х годах казаки-эмигранты восстановили исторический флаг - сине-жёлто-красный. Ныне эти цвета стали флагом Ростовской области России. Флаг Ростовской области утвержден 10 октября 1996 года и "...представляет собой прямоугольное полотнище из трех равновеликих горизонтальных полос: верхней - синего, средней - желтого и нижней - алого цвета. Вертикально вдоль древка расположена белая полоса, составляющая 1/5 часть ширины флага. Отношение ширины флага к его длине 2:3".



Основой этого флага является флаг Всевеликого Войска Донского. Цвета флага символизируют исторические слои населения области. Красный и синий - русских и казаков, желтый - калмыков, белый - единство всех народов, населяющих область, связь с Российским флагом, подчеркивая, что Ростовская область неотделима от Российской Федерации.

Гербы

Первым, официально утвержденным гербом Войска Донского, стал герб, утвержденный 5 июля 1878 года. В его описании сказано: « Дважды рассечённый щит с главою. В среднем серебряном поле, на лазуревом волнообразном поясе червлёная зубчатая стена с тремя такими же зубчатыми башнями, из которых средняя выше. В правом червлёном поле золотой пернач, за которым положены косвенно накрест: серебряный бобылёв хвост на таком же



древке и серебряная же насека; в левом червлёном же поле серебряная булава, за которой косвенно накрест положены: серебряная насека, украшенная Императорским орлом, и серебряный же бунчук, - на таком же копье, эмблемы, пожалованные Войску Данный герб просуществовал до 1918г.

В 1997 году Законодательное собрание утвердило герб Ростовской области. Герб Ростовской области, в основе своей воспроизводящий герб области Войска Донского. Его описание гласит.



Герб "...представляет собой геральдический щит, в лазуревом (голубом) поле которого - серебряный столб с поставленной на лазуревый волнистый пояс червлёной (красной) крепостной стеной о трех башнях, из которых средняя выше; в оконечности - золотой колос, накрывающий лазуревый волнистый пояс.

Столб сопровождается историческими донскими регалиями: справа - серебряным перначом поверх серебряных бобылева хвоста и насеки накрест; слева - серебряной булавой поверх таковых же насеки с орлом и бунчука накрест.

Щитодержатель - возникающий над щитом черный двуглавый орел с золотыми клювами и червлеными языками, имеющий над каждой из голов Российскую императорскую корону и увенчанный посередине большой Российской короной с лазуревыми лентами.

За щитом четыре сложенных накрест флага Ростовской области на золотых знаменных древках с копейными наконечниками, шнурами и кистями. Знаменные древки перевиты лентой ордена Ленина".

По материалам исследовательской работы Александровского Д.

АДМИНИСТРАТИВНО - ТЕРРИТОРИАЛЬНОЕ ДЕЛЕНИЕ ДОНСКОЙ ЗЕМЛИ

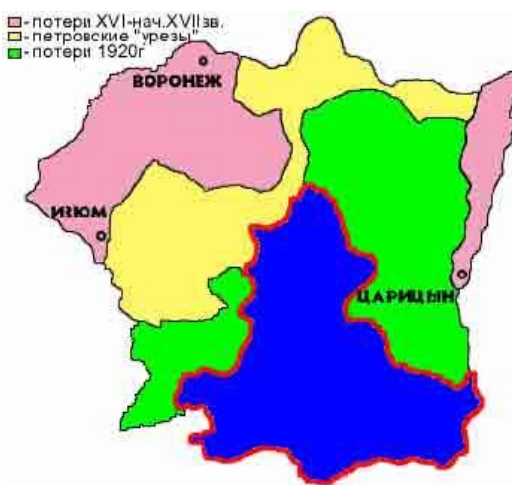
Традиционно Ростовская область считается преемницей Области Войска Донского. На самом деле, ни территориально, ни по политическому устройству Ростовская область практически ничего общего ни с Войском Донским, ни с областью Войска Донского не имеет.

Территория Войска Донского собиралась не одно столетие, постепенно разрастаясь от южных областей (Рязани и Воронежа) до Азова, Царицына (Волгограда) и юго-востока Украины. Никому не подвластная казачья республика русским царям была нужна лишь пока Русь была слаба. С ростом военной и экономической мощи России цари начали наступление не только на «казачью волю», но и на казачьи территории. Первыми были «изъяты» территории на северо-западе с крупными городами Изюм и Воронеж, а также на востоке под контроль русских Царей перешел Царицын (собственно он потому так и был назван), Контролирующий движение по Волге.

В начале XVIII века Петр I взял Азов и по побережью основал Таганрог и ряд укрепленных поселений, оставив большие гарнизоны, которые могли угрожать казачьим станциям.

Так и вышло, в начале века слободской украинский Изюмский полк захватил Бахмутские соляные промыслы, смириться с этим казаки не могли, так как единственным промыслом, которым было разрешено

Заниматься, была рыбная ловля. Царское правительство, нежелающее больше мириться с казачьей вольницей и постоянным бегством крепостных на Дон, стало на сторону украинцев. 1707 началось восстание под руководством Кондратия Булавина. Силы были неравны. В восставших городках казаков царские каратели уничтожали поголовно, в городках, которые не



восстали, убивали каждого десятого. Было убито около 25 тысяч казаков, часть казаков ушла на Кубань. После такого разгрома Петр I не только отобрал спорные солевые варни, но и почти все земли по берегам Северского Донца. Войско включили в состав Азовской губернии. Так бы и осталось войско Донское в составе Азовской губернии, если бы в 1711 Петр I не проиграл войну с турками и не был вынужден отдать им обратно Азов, и разрушить Та-

крепости по побережью залива.

Потом были многолетние войны, в которых казаки ковали славу русского оружия, и лишь Екатерина II окончательно закрепила за казаками на вечные времена часть земель, которые им исконно принадлежали. Правда, необходимо заметить, что она «подарила» казакам озеро Маныч и соляной промысел, но этот «подарок» казакам пришлось еще не один год отбивать у ногайцев, проживавших по его берегам.

Следующий раздел казачьих земель произошел в 1920 году. Часть земель была отдана Украине, часть вошла в состав Нижневолжской области и Калмыкии. Из 9 округов Войска Донского в состав Донской вошли только 7 сильно урезанных округов, а также вошла часть земель, заселенных крестьянами Ставропольской губернии. Потом было еще много изменений. Казачьи земли входили в состав: Азово-Черноморского края, Северо-Кавказского края, Северной, Луганской, Нижневолжской, Юго-восточной областей. И лишь в 1937 году, почти в границах Донской области (потерявшей более половины исконных земель) была создана Ростовская область, в которой мы с вами и проживаем.

По материалам исследовательской работы
Жижина Александра

ОБРАЗОВАНИЕ РОСТОВСКОЙ ОБЛАСТИ

13 сентября 1937 года Азово-Черноморский край, был разделен на Краснодарский край и на Ростовскую область.

Новая область состояла из 7 городов и 61 сельского района и имела 2 887 418 человек населения. Ростовская область играла большую роль в экономике Советского Союза. Здесь быстрее шел рост городского населения (43,6 %) , чем в целом по Союзу (32,8 %). Это объяснялось более высокими темпами индустриализации и промышленного развития области. Росли угледобыча, машиностроение, металлургия, пищевкусовая промышленность.

Область являлась одной из крупнейших в стране по посевам зерновых культур. Также развивалось животноводство, овощеводство и картофелеводство, возделывался виноград.

В области насчитывалось 2593 школы, контингент учащихся года составлял 532 600 человек. Однако культурных учреждений было ничтожно мало. Библиотек в области насчитывалось 208. Кинотеатры только строились (18 за два года). Ростовская область всегда отличалась большим количеством вузов. И в 1937 году их было 15.



РОСТОВСКАЯ ОБЛАСТЬ СЕГОДНЯ (НАСЕЛЕНИЕ)



Статистические данные

Население области - 4276,4 тыс. человек (данные переписи 2010 года). Из них в городах проживают 2876,3 тыс. человек, в сельской местности - 1400,1 тыс. человек.

Регион занимает 6 место в России по численности постоянного населения после г.Москвы, Московской области, Краснодарского края, г.Санкт-Петербурга и Свердловской области. Среди субъектов, входящих в Южный федеральный округ, область находится на 2 месте после Краснодарского края.

Плотность населения - 42,5 чел. на 1 кв.км.

По национальному составу 89,3% населения области составляют русские, 2,7% - украинцы, 2,5% - армяне, 0,6% - белорусы - в целом в области проживают представители более 150 национальностей и народностей.

Трудоспособное население составляет около 70% от общей численности. Уровень образования населения в экономически активном возрасте достаточно высок. Так, на 1000 человек среднее специальное образование имеют 300, среднее общее образование - 400, неполное среднее - 87, высшее - 190 человек, незаконченное высшее - 12.

Среднегодовая численность занятых в экономике составляет 1,75 млн. человек, в том числе на предприятиях негосударственного сектора - 1,2 млн. человек.

Об истории заселения Ростовской области

История заселения наших земель совсем не так проста и очевидна, как может показаться сначала. Казаки, коренное население Войска Донского, первоначально состояло из потомков смешанных браков русских, бежавших на Дон, и представителей множества других народов, волей случая (зачастую против своей воли) оказавшихся на Дону. Старые, весьма распространенные, казачьи фамилии Калмыков, Грузинов, Персиянов, Турчаинов, Туминов, четко говорят о происхождении наших далеких предков. В конце XVII века на Дону появились калмыки, принявшие русское подданство и служившие в составе Войска Донского. Со второй половины XVIII века на Дон хлынул поток крепостных крестьян (преимущественно с востока Украины), они жили во многочисленных слободах и в некоторых округах войска составляли до 50%. Были такие поселения и в Орловском районе—Каменная Балка, Новоселовка, Андриянов и многие другие. Во времена Екатерины II из Крыма, под защиту русских войск были переселены тысячи армян, которым в вечное пользование были выделены земли вблизи города Таганрог и крепости Димитрия Ростовского. И по сегодняшний день армянская диаспора, проживающая в области, является крупнейшей в России. На рубеже XIX-XX веков на Дону начали массово селиться немцы, образуя многочисленные колонии. Наибольшее их число приходилось на юго-запад области, а на территории Орловского района крупные немецкие поселения располагались близ поселка Куберле (Красноармейский), хуторов Гундоровский и Островянский.

Таким образом, уже к началу XX века казаки не составляли большинства населения на нашей земле. В годы гражданской войны было уничтожено 15% казачьего населения. Советская власть и в дальнейшем продолжала геноцид по отношению к казачеству, на освободившиеся (от казаков) земли переселялись крестьяне с Украины и Центральной России. В Орловском районе к началу 30-х годов численность казачьего населения уменьшилась более чем вдвое, а численность украинцев возросла более чем в 2,5 раза, русских почти в 2 раза, белорусов—более чем в 3 раза... Примерно такая же картина наблюдалась и в других районах области. В послевоенный период на Дон начали массово переселяться выходцы из Северного Кавказа, Молдавии, Казахстана (в основном депортированные в годы войны калмыки и немцы). В конце XX века в Ростовскую область массово начали переселяться беженцы из Средней Азии, корейцы и китайцы, и продолжился приток населения из республик Северного Кавказа.

Таким образом, в настоящее время население Ростовской области весьма разнообразно по национальному составу. Большинство населения составляют русские (90,3 %, 2010 г.), армяне (2,6 %, в основном в Ростове-на-Дону, а также в Мясниковском районе, где они составляют большинство населения); украинцы (1,9 %), турки (0,9 %) и др. Всего на территории Ростовской области постоянно проживают представители 37 народов.

По материалам исследовательской работы Нарбут Елены.

РОСТОВСКАЯ ОБЛАСТЬ СЕГОДНЯ (ХОЗЯЙСТВО)



Ростовская область является субъектом РФ, также Ростовская область входит в состав Южного Федерального округа. Это один из крупнейших регионов нашей страны.

Крупные города и промышленные центры Ростовской области (население тыс. человек):

Ростов-на-Дону (1051)

Таганрог (264)

Шахты (246)

Новочеркасск (178)

Основное преимущество Ростовской области – это почвенные ресурсы, именно поэтому агропромышленный комплекс региона стал одним из крупнейших в России. Здесь производится до 65% сельскохозяйственной продукции. Основные продукты питания, поступающие на российский рынок благодаря развитому агропромышленному комплексу: кукуруза, пшеница, подсолнечник, просо, сахарная свекла, фрукты, овощи.

Также **сельское хозяйство** ростовской области поставляет на отечественный рынок не только продукты питания, но и сырье для перерабатывающей промышленности.

Ростовская область экспортирует на рынок страны более 50% растительного масла и свыше 45% зерна в общероссийском масштабе. Это единственная по стране область, экспортирующая данную продукцию в подобном объеме.

Наиболее развитые отрасли промышленности Ростовской области: машиностроение и металлообработка, металлургическая и химическая отрасли.

Машиностроение и металлообработка

Ростовской области имеют ряд направлений, по уровню развития которых область занимает ведущее место не только в России, но и среди стран СНГ. На предприятиях области выпускается 100% производимых в стране магистральных электровозов и паровых котлов, три четверти зерноуборочных комбайнов, ведущее место в России принадлежит тяжёлому вертолётостроению и производству навигационных систем для судов.

На долю области приходится около 50% производственных мощностей по производству культиваторов, 15% стальных труб, 16,5% производимых в России чёрных металлов.

Металлургическая промышленность Ростовской области

представлена предприятиями (Таганрог, Новочеркасск, Белая Калитва, Красный Сулин), выпускающими сталь, стальной прокат и проволоку, буровые, водопроводные и газопроводные трубы, электроды для алюминиевой промышленности, профили и алюминиевый прокат. Почти 20% российского рынка алюминиевого проката занимает

продукция ОАО «Белокалитвинское металлургическое производственное объединение» - крупнейшего предприятия цветной металлургии; одна треть выпускаемой им продукции поставляется на экспорт.

Энергетическое машиностроение и станкостроение

Акционерные общества «Атоммаш» и «Красный котельщик», поставляющими котельное оборудование и изделия для теплоэнергетики в 223 страны мира, а также «Донпрессмаш», «Таганрогский завод «Прессмаш», «Азовский завод КПА», «Десятый подшипниковый завод». На выпуске тяжелых вертолетов Ми-26 и Ми-26Т специализируется ОАО «Роствертол».

Химическая промышленность

Наиболее развитыми направлениями химической промышленности являются производство метанола на новой технологической основе на ОАО «НЗСП», химических волокон и нитей на ОАО «Каменскволокно», продукции современного дорожного обустройства на ОАО «Дарус», лакокрасочных материалов на ЗАО «Эмпилс».

Энергетика:

Новочеркасская ГРЭС – 2112 МВт

Волгодонская ТЭЦ-1 – 6 МВт

Волгодонская ТЭЦ-2 – 426 МВт

Каменская ТЭЦ – 34 МВт

Ростовская ТЭЦ – 160 МВт

Шахтинская ГТЭС – 31,6 МВт

Цимлянская ГЭС – 209 МВт

Волгодонская АЭС – 2000 МВт.

РОСТОВСКАЯ ОБЛАСТЬ СЕГОДНЯ (ОБРАЗОВАНИЕ)


Южный Федеральный университет

Это, бесспорно, самый престижный вуз Ростова-на-Дону.

Он объединил в себе:

- Ростовский государственный университет (РГУ),
- Ростовскую государственную академию архитектуры и искусства,
- Ростовский государственный педагогический университет,
- Таганрогский государственный радиотехнический университет (ТТИ ЮФУ).

ЮФУ - лидер России по количеству студентов, обучение осуществляется по очной, очно-заочной и заочной формам обучения. Возможно продолжение образование в магистратуре, аспирантуре, получение второго высшего образования.



Ростовский государственный университет путей сообщения

Ростовский государственный университет путей сообщения готовит специалистов для работы в различных отраслях железнодорожного транспорта, а также, юридических, финансово-экономических, правоохранительных и банковских структурах. Международное сотрудничество вуза с другими учебными учреждениями позволяет студентам университета проходить обучение за рубежом (с получением документа международного уровня).



Ростовский государственный медицинский университет

Ростовский государственный медицинский университет - крупнейший учебный и научный центр на юге России. В стенах вуза осуществляется подготовка по программам среднего и высшего профессионального образования. Студенты РостГМУ имеют возможность дальнейшего обучения в интернатуре, ординатуре, аспирантуре. Вуз сотрудничает с такими странами, как Англия, США, Германия, Франция, Болгария, Украина, Армения, Молдова.



Российская академия правосудия

Российская академия правосудия основана в 1998 году, в стенах академии осуществляется подготовка будущих судей и работников судебных аппаратов, а также, их профессиональная переподготовка и повышение квалификации. Выпускникам вуза выдается документ государственного образца о соответствующем уровне образования.



Ростовский юридический институт Министерства внутренних дел РФ

Ростовский юридический институт Министерства внутренних дел Российской Федерации основан в 1961 году. РЮИ МВД РФ осуществляет подготовку специалистов с высшим ведомственным профессиональным образованием. Занятия проводят профессиональные преподаватели, доктора наук и профессора, кандидаты наук.



Северо-Кавказская Академия Государственной Службы

Северо-Кавказская Академия Государственной Службы - ведущее межрегиональное образовательное и научное заведение по подготовке, профессиональной переподготовке и повышению квалификации кадров. Академия активно сотрудничает с иностранными вузами и учебными центрами. Есть возможность дистанционного обучения.



Российский государственный гидрометеорологический университет

Основные направления обучения в РГГМУ - это гидрометеорология, физика, экология и природопользование, менеджмент, туризм. Формы обучения: дневная и заочная, сроком 4-6 и 6 лет соответственно. Помимо основного высшего профессионального образования можно получить второе дополнительное.



Донской Государственный Технический Университет

В ДГТУ обучается несколько тысяч студентов, получая среднее и высшее профессиональное образование, вуз имеет четыре филиала. ДГТУ готовит высококлассных специалистов, профессиональные кадры для различных сфер деятельности.



РОСТОВСКАЯ ОБЛАСТЬ СЕГОДНЯ

НАШИ ДОСТОПРИМЕЧАТЕЛЬНОСТИ

Мы так привыкли к своему неброскому краю, что многим из нас кажется, что и посмотреть у нас нечего. Уверяю вас—это неправда. Ростовскую область ежегодно посещают сотни тысяч туристов. О наиболее интересных направлениях туризма расскажу на этой странице.

Исторический туризм

Любителям древней истории необходимо побывать в Азове—городе с почти тысячелетней историей (старше Москвы). Среди множества экскурсионных маршрутов выделяются крепостные валы с **Алексеевскими воротами** - интересные памятники военно-инженерного искусства, свидетели осадного сидения донских казаков (XVII в.) и Азовских походов Петра Великого.




Под сводами Алексеевских ворот ощущается дыхание истории:

ваших шагов как будто повторит гул некогда происходивших здесь яростных сражений. Это старое оборонительное сооружение жители Азова называют турецким валом. Специалисты именуют русским или Алексеевским. После почти столетней череды русско-турецких войн за право обладания Азовской крепостью, в 1774 г. Азов навсегда был закреплён за Российской империей.

История казачества

Интересующиеся историей казачества просто обязаны посетить Новочеркасск. В городе, основанном атаманом Платовым, спланированным по образцу Парижа вы увидите не только Триумфальную арку (третью в России), музей истории казачества (с самой богатой в России коллекцией холодного оружия), но и жемчужину юга России **Вознесенский кафедральный собор**, заложенный и освященный еще при основании города в 1805 г. в святой праздник Вознесения Христова. Однако строительство собора нача-



лось только 1 октября 1811 года. В 1846 г. при сведении главного купола собора неожиданно обрушилась часть храма. Та же участь постигла и второй вариант собора.

В 1891 г. было решено приступить к строительству третьего варианта Вознесенского собора. Здание освятили и открыли только 6 мая 1905 г.

Вознесенский кафедральный собор – третий в России по величине и красоте (после храма Христа Спасителя в Москве и Исаакиевского собора в Санкт-Петербурге) – выполнен в нововизантийском стиле. Все купола его первоначально были покрыты червонным золотом, а изготовленный в Богемии главный крест инкрустирован горным хрусталем. Благодаря этому в свете яркого солнца храм был виден на многие километры, как своеобразный маяк для верующих.

Вес собора – 135 тысяч тонн, высота – 74,7 м; подвальное помещение глубиной 15 метров, подземный ход из которого ведет в Архиерейский дом. На одну службу храм вмещает 5 тысяч человек. Внутреннее убранство собора настолько красиво, что, начав рассматривать фрески, трудно покинуть храм. Освещаемые мириадами свечей, глядят со стен и колонн храма лики святых и апостолов. Хоры собора украшены картинами, изображающими наиболее значимые эпизоды истории донских казаков.

Фольклорный туризм

Любителям фольклора можно посоветовать и Вешенскую, и Раздорскую, и Романовскую станицы, но самые колоритные праздники проходят конечно в Старочеркасской, где вы, кроме многочисленных самодеятельных коллективов и множества ремесленников, можете побывать на главном Майдане Войска Донского, посетить **Воскресенский собор**—самый древний храм Дона (заложенный еще Петром I) и увидеть уникальный шестиярусный иконостас. В



соборе Петра и Павла можно подняться на колокольню, а в доме Кондратия Булавина парни могут ознакомиться с коллекцией оружия, девчата во дворце атамана Ефремова могут посмотреть на модные платья и украшения XVII-XIX веков.

Спортивная рыбалка на Дону

Цимлянское водохранилище — водохранилище на реке Дон в Волгоградской и Ростовской областях. Площадь 2700 км², объём 23,9 км³, длина 320 км, максимальная ширина 38 км, средняя глубина 8,8 м. Образовано в процессе строительства Цимлянской ГЭС. Строительство ГЭС началось в 1948 году. Заполнено в 1952 -1953 годах. Самое продуктивное водохранилище в России по вылову рыбы. Осетра уже не поймать, но судак, сом, рыбец, тарань, лещ, шемая и даже донская селедка практически гарантированы (ну скажем прямо—не всеми а лишь тем, кто действительно умеет рыбачить).

По местам туризма провел лично побывавший там А.С.В.

Дорогие читатели!

ОРЛОВСКИЙ РАЙОН

Сегодня мы представляем очередную тематический выпуск краеведческого приложения «ЭХО». Мы надеемся, что Вы выскажете свое мнение и пожелания по темам следующих выпусков. Ваше мнение очень важно для нас, поэтому со всеми предложениями обращайтесь по адресу: галактика Млечный путь Солнечная система, планета Земля (третья от солнца) РФ, Ростовская обл. п.Орловский, ул. Пионерская 75, музей МБОУ ОСОШ №1, редакция газеты ЭХО.

Об авторах выпуска.

В состав творческой группы **Alex&Co** входят учащиеся 11 «а» класса Жижин Александр, Семерникова Оксана, Трофимова Елизавета, Тюнина Екатерина, а также временно примкнувший к ним Александровский Дмитрий Сергеевич. Всех их вместе объединяет любовь к благу Отечества, неспособность высидеть дома, а потому «неумное» желание сделать чего-нибудь полезного для всех нас.

Газета отпечатана на оборудовании МБОУ ОСОШ «1

Тираж 2 экземпляра

Распространяется бесплатно

Подписано в печать 23 августа 2012 года.

Гл. редактор Александровский С.В..

Выпускающий редактор Шлякова О.В.



Самое большое озеро Ростовской области – Маныч-Гудило - реликтовое, тектоническое, так называемое озеро-блюдец. Протяженность озера более 150 км в длину, и до 10-15 км (в некоторых местах) в ширину; его глубина - 4 м и более. По берегам озера заповедник граничит с Калмыкией, Ставропольским краем, Пролетарским районом Ростовской области. Озеро Маныч-Гудило с водой, солёность которой превышает почти вдвое солёность Чёрного моря, является одним из крупнейших озёр Европы. Здесь встречаются малая - южная - и трёхглая корюшки, рыба-игла - вот и все, пожалуй, что может жить в такой соленой воде, зато на протяжении столетий из вод озера Маныч люди добывали соль, и первые поселения на территории Орловского района появились, вблизи берегов этого уникального озера. Суровая красота озера Маныч-Гудило, контрастность и отчасти непредсказуемость происходящих в нем природных явлений, слабая изученность многих из них порождали среди живших в окрестностях людей легенды, сказки, были.

НАШИ ДОСТОПРИМЕЧАТЕЛЬНОСТИ

В центре соленого озера [Маныч-Гудило](#) расположен необычный остров под названием Водный, единственным живым обитателем которого является табун диких лошадей-мустангов. Это представители очень редкой крупной донской породы - рост их достигает 173 см в холке. Народ спорит, как и когда попали лошади на остров? По этому поводу бытует множество разнообразных версий . . . Самая забавная легенда гласит, что они появились здесь еще во времена хана Батыя, который прятал в долине реки Западный Маныч свои богатства, а здесь, на Водном, он закопал самый ценный клад и оставил лошадей для его охраны. По другой легенде, эти лошади — потомки животных, брошенных при отступлении Красной армией, которая по преимуществу пользовалась донской породой, так как ее за мощь и неприхотливость особо уважал полководец Семен Михайлович Буденный, уроженец здешних мест.. Когда попали лошади на остров? По этому поводу бытует множество разнообразных версий...



Заповедник «Ростовский» - это уникальный природный эталон дикой природы, зовущий к себе на встречу с морем цветущего ковыля, безмолвными солеными озерами, интересным миром растений и животных. Степи заповедника «Ростовский» драгоценны для человечества. Общая площадь заповедника составляет 9531,5 га. Островной участок находится в Орловском районе и занимает площадь 4591 га. Сюда входит расположенный в северо-западной оконечности озера Маныч-Гудило остров Водный (Южный), остров Горелый и прилегающая акватория озера, а также 10 га материкового озерного берега, напротив восточной оконечности острова Водный, вокруг разрушенного пионерлагеря, включая и пионерлагерь.

Многие наши школьники неоднократно бывали на территории заповедника.

